P.R.G. DEL COMUNE DI MEZZANO

Insediamenti storici; Mezzano

Unità edilizia n. 051

Comprensorio:	C. 2 - di Primiero	Foglio di mappa:	n. 37
Comune amministrativo:	Mezzano	Particella fond.:	n. 328/2/3/4
Comune catastale:	Mezzano	Data rilievo:	giugno 1996
Località/indirizzo:	via di Sopra	Rilevatore:	F.G.



F 3 - scala 1: 1000

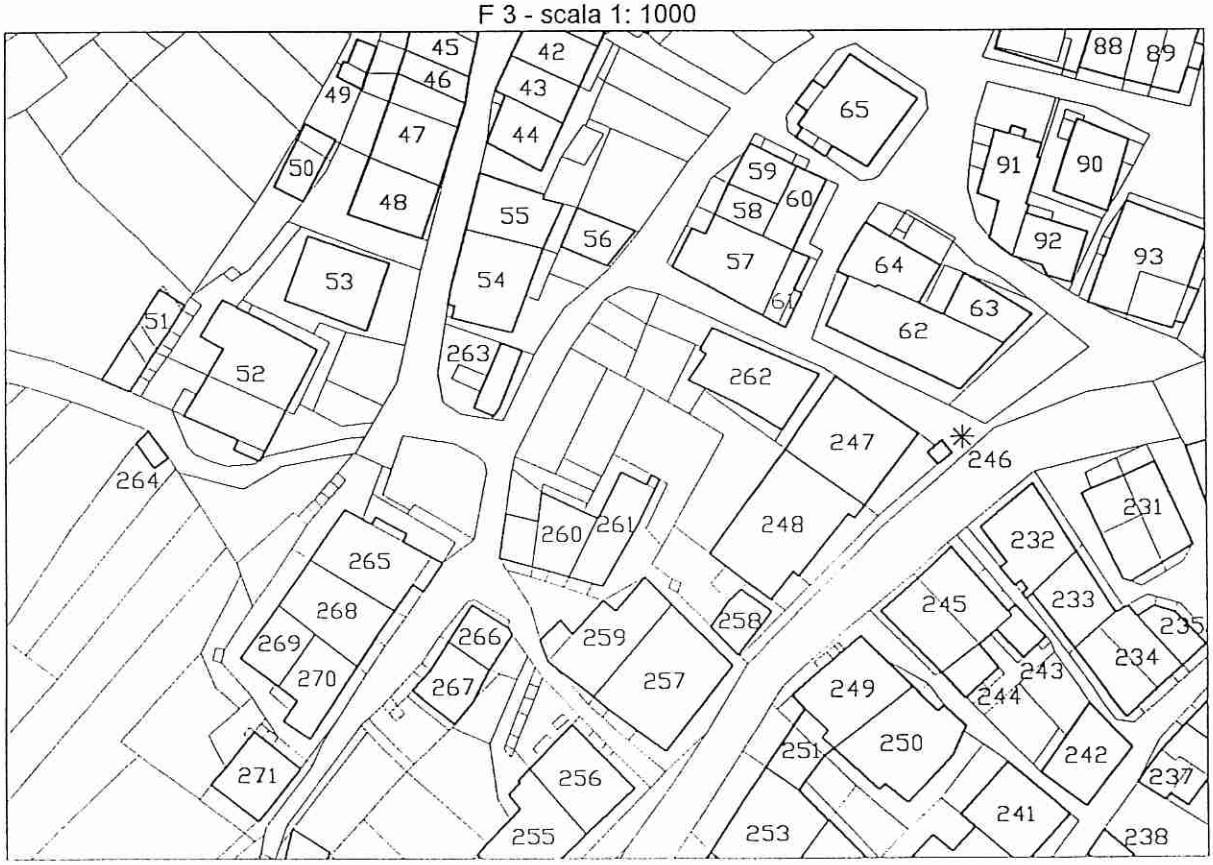

P.R.G. del Comune di Mezzano
Rilevazione degli insediamenti storici - Unità edilizia n. 51

ANALISI

1	Epoca di costruzione:	anteriore al 1860 8	
		tra il 1860 ed il 1939 6	
		posteriore al 1939 4	●

2	Tipologia funzionale:	edificio residenziale		stalla e fienile
		edificio residenziale-rurale		baita
		edificio produttivo		struttura accessoria ●
		edificio speciale		
		manufatto documento significativo della storia e cultura locale		

3	Destinazione d'uso tradizionale:	conservata	
		modificata parzialmente	
		modificata totalmente	
		non individuabile	

4	Tipologia architettonica storica:	alta definizione	8	
		media definizione	6	
		bassa definizione	4	
		nessuna definizione	0	

		2	1	0
5	Permanenza dei caratteri formali tradizionali:			
	volumetrici			
	costruttivi			
	complementari			
	decorativi			

6	Degrado:	nullo	●
		medio	
		elevato	

7	Grado di utilizzo:	utilizzato	●
		sottoutilizzato	
		stato di abbandono	

8	Spazi di pertinenza:	alta qualità	
		media qualità	
		bassa qualità	

9	Vincoli legislativi:	nessuno
10	Categoria d'intervento prevista dal piano precedente:	ricostruzione 2
11	Note e specificazioni varie:	autorimesse

PROGETTO

12	Categoria di intervento prevista:	demolizione e ricostruzione
13	Prescrizioni particolari:	
14	Interventi specifici ammessi:	
15	Categoria di intervento prevista per gli spazi di pertinenza:	ristrutturazione

P.R.G. DEL COMUNE DI MEZZANO

Insediamenti storici; Mezzano

Unità edilizia n. 052

Comprensorio:	C. 2 - di Primiero	Foglio di mappa:	n. 37
Comune amministrativo:	Mezzano	Particella ed.:	n. 294
Comune catastale:	Mezzano	Data rilievo:	agosto 1995
Località/indirizzo:	via di Sopra	Rilevatore:	F.G.

F 3 - scala 1: 1000

P.R.G. del Comune di Mezzano
Rilevazione degli insediamenti storici - Unità edilizia n. 52

ANALISI

1	Epoca di costruzione:	anteriore al 1860	8	●
		tra il 1860 ed il 1939	6	
		posteriore al 1939	4	

2	Tipologia funzionale:	edificio residenziale	●	stalla e fienile	
		edificio residenziale-rurale		baita	
		edificio produttivo		struttura accessoria	
		edificio speciale			
		manufatto documento significativo della storia e cultura locale			

3	Destinazione d'uso tradizionale:	conservata	
		modificata parzialmente	●
		modificata totalmente	
		non individuabile	

4	Tipologia architettonica storica:	alta definizione	8	●
		media definizione	6	
		bassa definizione	4	
		nessuna definizione	0	

5	Permanenza dei caratteri formali tradizionali:		2	1	0
		volumetrici	●		
		costruttivi		●	
		complementari		●	
		decorativi		●	

6	Degrado:	nullo	
		medio	●
		elevato	

7	Grado di utilizzo:	utilizzato	●
		sottoutilizzato	
		stato di abbandono	

8	Spazi di pertinenza:	alta qualità	
		media qualità	●
		bassa qualità	

9	Vincoli legislativi:	nessuno
10	Categoria d'intervento prevista dal piano precedente:	risanamento 2
11	Note e specificazioni varie:	cortile a nord-ovest parzialmente pavimentato con lastre di pietra; scala esterna coperta dotata di scalini in pietra; decorazioni murali sul prospetto sud-est.

PROGETTO

12	Categoria di intervento prevista:	risanamento conservativo
13	Prescrizioni particolari:	
14	Interventi specifici ammessi:	
15	Categoria di intervento prevista per gli spazi di pertinenza:	risanamento conservativo

P.R.G. DEL COMUNE DI MEZZANO

Insediamenti storici; Mezzano

Unità edilizia n. 053

Comprensorio:	C. 2 - di Primiero	Foglio di mappa:	n. 37
Comune amministrativo:	Mezzano	Particella ed.:	n. 1067
Comune catastale:	Mezzano	Data rilievo:	marzo 1996
Località/indirizzo:	via di Sopra	Rilevatore:	F.G.



F 3 - scala 1: 1000

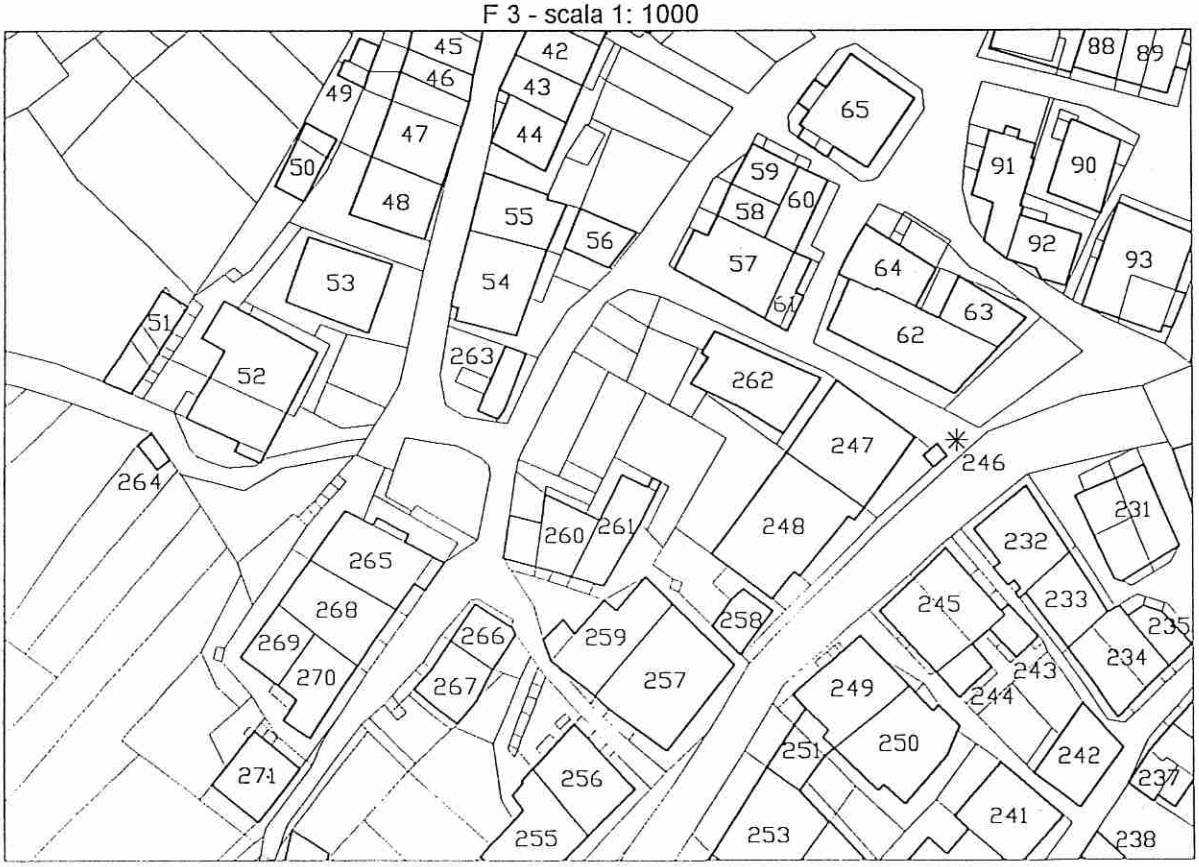

P.R.G. del Comune di Mezzano
Rilevazione degli insediamenti storici - Unità edilizia n. 53

ANALISI

1	Epoca di costruzione:	anteriore al 1860	8	
		tra il 1860 ed il 1939	6	
		posteriore al 1939	4	●

2	Tipologia funzionale:	edificio residenziale	●	stalla e fienile	
		edificio residenziale-rurale		baita	
		edificio produttivo		struttura accessoria	
		edificio speciale			
		manufatto documento significativo della storia e cultura locale			

3	Destinazione d'uso tradizionale:	conservata	
		modificata parzialmente	
		modificata totalmente	
		non individuabile	

4	Tipologia architettonica storica:	alta definizione	8	
		media definizione	6	
		bassa definizione	4	
		nessuna definizione	0	

			2	1	0
5	Permanenza dei caratteri formali tradizionali:	volumetrici			
		costruttivi			
		complementari			
		decorativi			

6	Degrado:	nullo	●
		medio	
		elevato	

7	Grado di utilizzo:	utilizzato	●
		sottoutilizzato	
		stato di abbandono	

8	Spazi di pertinenza:	alta qualità	
		media qualità	
		bassa qualità	●

9	Vincoli legislativi:	nessuno
10	Categoria d'intervento prevista dal piano precedente:	ristrutturazione 2
11	Note e specificazioni varie:	

PROGETTO

12	Categoria di intervento prevista:	demolizione e ricostruzione
13	Prescrizioni particolari:	
14	Interventi specifici ammessi:	
15	Categoria di intervento prevista per gli spazi di pertinenza:	ristrutturazione

P.R.G. DEL COMUNE DI MEZZANO

Insediamenti storici; Mezzano

Unità edilizia n. 054

Comprensorio:	C. 2 - di Primiero	Foglio di mappa:	n. 37
Comune amministrativo:	Mezzano	Particella ed.:	n. 300
Comune catastale:	Mezzano	Data rilievo:	agosto 1995
Località/indirizzo:	via di Sopra	Rilevatore:	F.G.



F 3 - scala 1: 1000

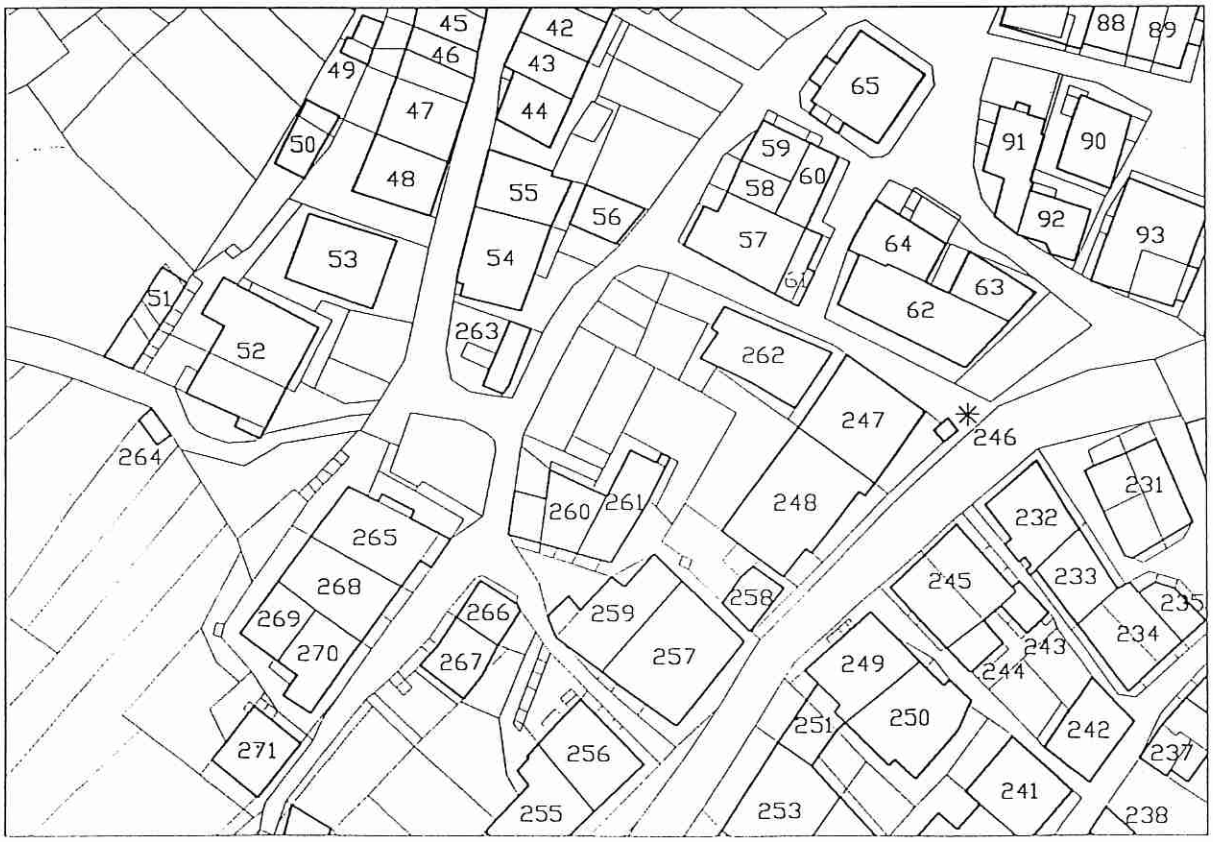

P.R.G. del Comune di Mezzano
Rilevazione degli insediamenti storici - Unità edilizia n. 54

ANALISI

1	Epoca di costruzione:	anteriore al 1860	8	●
		tra il 1860 ed il 1939	6	
		posteriore al 1939	4	

2	Tipologia funzionale:	edificio residenziale	●	stalla e fienile	
		edificio residenziale-rurale		baita	
		edificio produttivo		struttura accessoria	
		edificio speciale			
		manufatto documento significativo della storia e cultura locale			

3	Destinazione d'uso tradizionale:	conservata	
		modificata parzialmente	●
		modificata totalmente	
		non individuabile	

4	Tipologia architettonica storica:	alta definizione	8	
		media definizione	6	
		bassa definizione	4	●
		nessuna definizione	0	

			2	1	0
5	Permanenza dei caratteri formali tradizionali:	volumetrici		●	
		costruttivi		●	
		complementari		●	
		decorativi			

6	Degrado:	nullo	●
		medio	
		elevato	

7	Grado di utilizzo:	utilizzato	●
		sottoutilizzato	
		stato di abbandono	

8	Spazi di pertinenza:	alta qualità	
		media qualità	
		bassa qualità	●

9	Vincoli legislativi:	nessuno
10	Categoria d'intervento prevista dal piano precedente:	risanamento 2
11	Note e specificazioni varie:	portale di ingresso in pietra lavorata; scala interna con scalini in pietra.

PROGETTO

12	Categoria di intervento prevista:	ristrutturazione
13	Prescrizioni particolari:	
14	Interventi specifici ammessi:	
15	Categoria di intervento prevista per gli spazi di pertinenza:	ristrutturazione

P.R.G. DEL COMUNE DI MEZZANO

Insediamenti storici; Mezzano

Unità edilizia n. 055

Comprensorio:	C. 2 - di Primiero	Foglio di mappa:	n. 37
Comune amministrativo:	Mezzano	Particella ed.:	n. 301
Comune catastale:	Mezzano	Data rilievo:	marzo 1996
Località/indirizzo:	via di Sopra	Rilevatore:	F.G.

F 3 - scala 1: 1000

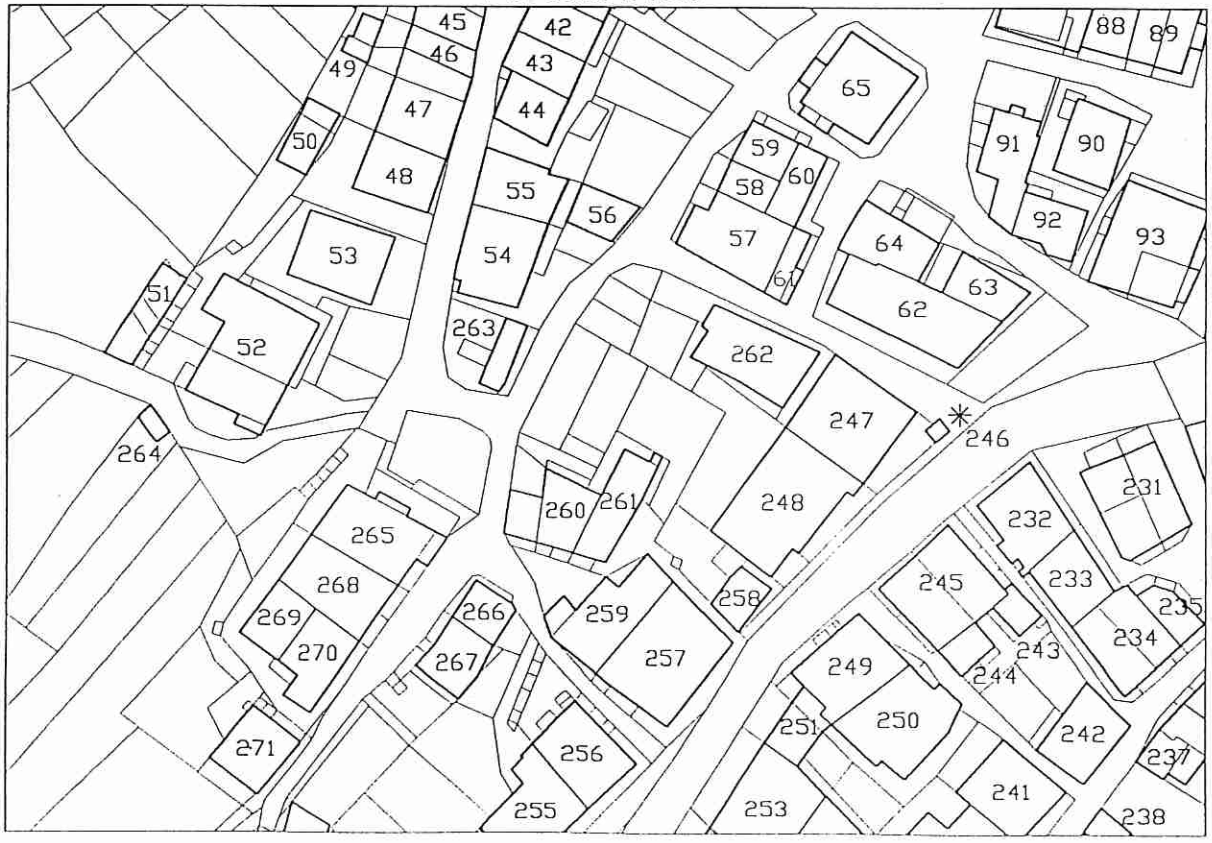

P.R.G. del Comune di Mezzano
Rilevazione degli insediamenti storici: Mezzano - Unità edilizia n. 55

ANALISI

1	Epoca di costruzione:	anteriore al 1860	8	
		tra il 1860 ed il 1939	6	
		posteriore al 1939	4	●

2	Tipologia funzionale:	edificio residenziale	●	stalla e fienile	
		edificio residenziale-rurale		baita	
		edificio produttivo		struttura accessoria	
		edificio speciale			
		manufatto documento significativo della storia e cultura locale			

3	Destinazione d'uso tradizionale:	conservata	
		modificata parzialmente	
		modificata totalmente	
		non individuabile	

4	Tipologia architettonica storica:	alta definizione	8	
		media definizione	6	
		bassa definizione	4	
		nessuna definizione	0	

			2	1	0
5	Permanenza dei caratteri formali tradizionali:	volumetrici			
		costruttivi			
		complementari			
		decorativi			

6	Degrado:	nullo	●
		medio	
		elevato	

7	Grado di utilizzo:	utilizzato	●
		sottoutilizzato	
		stato di abbandono	

8	Spazi di pertinenza:	alta qualità	
		media qualità	
		bassa qualità	●

9	Vincoli legislativi:	nessuno
10	Categoria d'intervento prevista dal piano precedente:	ricostruzione 3
11	Note e specificazioni varie:	edificio costruito su sedime di fabbricato esistente nel 1860.

PROGETTO

12	Categoria di intervento prevista:	demolizione e ricostruzione
13	Prescrizioni particolari:	
14	Interventi specifici ammessi:	è consentito ricomporre in un unico organismo edilizio le unità n. 55 e 56, trasferendo volume nell'ambito delle aree di pertinenza, a condizione che sia riqualificata l'immagine del contesto e venga ridotta l'altezza dell'unità n.55.
15	Categoria di intervento prevista per gli spazi di pertinenza:	ristrutturazione

P.R.G. DEL COMUNE DI MEZZANO

Insediamenti storici; Mezzano

Unità edilizia n. 056

Comprensorio:	C. 2 - di Primiero	Foglio di mappa:	n. 37
Comune amministrativo:	Mezzano	Particella ed.:	n. 301
Comune catastale:	Mezzano	Data rilievo:	giugno 1996
Località/indirizzo:	via di Sopra	Rilevatore:	F.G.

F 3 - scala 1: 1000

P.R.G. del Comune di Mezzano
Rilevazione degli insediamenti storici: Mezzano - Unità edilizia n. 56

ANALISI

1	Epoca di costruzione:	anteriore al 1860 (8)	
		tra il 1860 ed il 1939 (6)	●
		posteriore al 1939 (4)	

2	Tipologia funzionale:	edificio residenziale		stalla e fienile	
		edificio residenziale-rurale		baita	
		edificio produttivo	●	struttura accessoria	
		edificio speciale			
		manufatto documento significativo della storia e cultura locale			

3	Destinazione d'uso tradizionale:	conservata	●
		modificata parzialmente	
		modificata totalmente	
		non individuabile	

4	Tipologia architettonica storica:	alta definizione	8	
		media definizione	6	
		bassa definizione	4	●
		nessuna definizione	0	

5	Permanenza dei caratteri formali tradizionali:	2	1	0
	volumetrici	●		
	costruttivi		●	
	complementari		●	
	decorativi			

6	Degrado:	nullo	
		medio	●
		elevato	

7	Grado di utilizzo:	utilizzato	
		sottoutilizzato	●
		stato di abbandono	

8	Spazi di pertinenza:	alta qualità	
		media qualità	
		bassa qualità	●

9	Vincoli legislativi:	nessuno
10	Categoria d'intervento prevista dal piano precedente:	ricostruzione 3
11	Note e specificazioni varie:	

PROGETTO

12	Categoria di intervento prevista:	demolizione e ricostruzione
13	Prescrizioni particolari:	
14	Interventi specifici ammessi:	è consentito ricomporre in un unico organismo edilizio le unità n. 55 e 56, trasferendo volume nell'ambito delle aree di pertinenza, a condizione che sia riqualificata l'immagine del contesto e venga ridotta l'altezza dell'unità n.55.
15	Categoria di intervento prevista per gli spazi di pertinenza:	ristrutturazione

P.R.G. DEL COMUNE DI MEZZANO

Insediamenti storici; Mezzano

Unità edilizia n. 057

Comprensorio:	C. 2 - di Primiero	Foglio di mappa:	n. 37
Comune amministrativo:	Mezzano	Particella ed.:	n. 304
Comune catastale:	Mezzano	Data rilievo:	agosto 1995
Località/indirizzo:	via Stretta	Rilevatore:	F.G.

F 3 - scala 1: 1000

P.R.G. del Comune di Mezzano
Rilevazione degli insediamenti storici - Unità edilizia n. 57

ANALISI

1	Epoca di costruzione:	anteriore al 1860	8	●
		tra il 1860 ed il 1939	6	
		posteriore al 1939	4	

2	Tipologia funzionale:	edificio residenziale	●	stalla e fienile	
		edificio residenziale-rurale		baita	
		edificio produttivo		struttura accessoria	
		edificio speciale			
		manufatto documento significativo della storia e cultura locale			

3	Destinazione d'uso tradizionale:	conservata	●
		modificata parzialmente	
		modificata totalmente	
		non individuabile	

4	Tipologia architettonica storica:	alta definizione	8	●
		media definizione	6	
		bassa definizione	4	
		nessuna definizione	0	

			2	1	0
5	Permanenza dei caratteri formali tradizionali:	volumetrici	●		
		costruttivi	●		
		complementari	●		
		decorativi		●	

6	Degrado:	nullo	
		medio	●
		elevato	

7	Grado di utilizzo:	utilizzato	
		sottoutilizzato	●
		stato di abbandono	

8	Spazi di pertinenza:	alta qualità	
		media qualità	●
		bassa qualità	

9	Vincoli legislativi:	nessuno
10	Categoria d'intervento prevista dal piano precedente:	risanamento 1
11	Note e specificazioni varie:	spazio di pertinenza con pavimentazione in acciottolato; scala esterna coperta dotata di scalini in pietra; fasce marcapiano e bugnato in cemento.

PROGETTO

12	Categoria di intervento prevista:	risanamento conservativo
13	Prescrizioni particolari:	
14	Interventi specifici ammessi:	
15	Categoria di intervento prevista per gli spazi di pertinenza:	risanamento conservativo

P.R.G. DEL COMUNE DI MEZZANO

Insediamenti storici; Mezzano

Unità edilizia n. 058

Comprensorio:	C. 2 - di Primiero	Foglio di mappa:	n. 37
Comune amministrativo:	Mezzano	Particella ed.:	n. 304
Comune catastale:	Mezzano	Data rilievo:	aprile 1996
Località/indirizzo:	via Stretta	Rilevatore:	F.G.



F 3 - scala 1: 1000

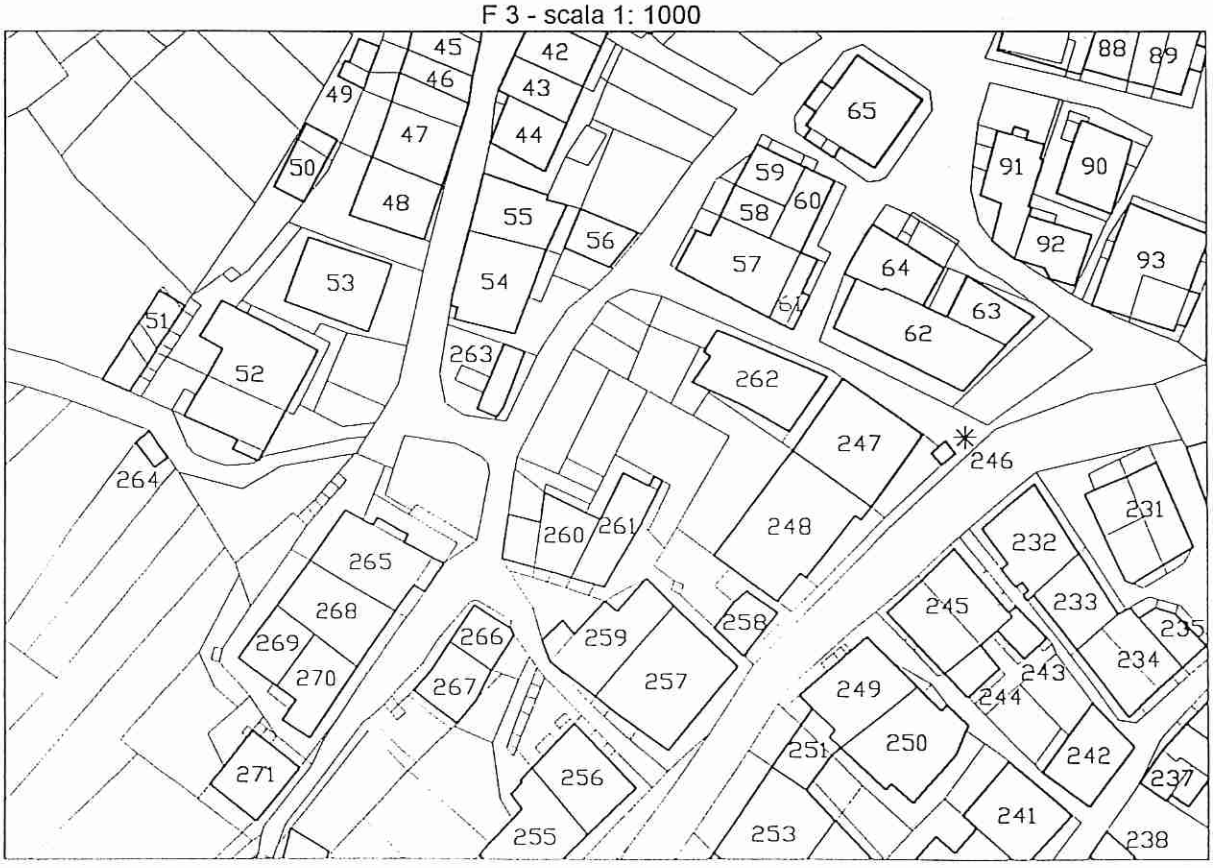

P.R.G. del Comune di Mezzano
Rilevazione degli insediamenti storici - Unità edilizia n. 58

ANALISI

1	Epoca di costruzione:	anteriore al 1860	8	●
		tra il 1860 ed il 1939	6	
		posteriore al 1939	4	

2	Tipologia funzionale:	edificio residenziale	●	stalla e fienile	
		edificio residenziale-rurale		baita	
		edificio produttivo		struttura accessoria	
		edificio speciale			
		manufatto documento significativo della storia e cultura locale			

3	Destinazione d'uso tradizionale:	conservata	●
		modificata parzialmente	
		modificata totalmente	
		non individuabile	

4	Tipologia architettonica storica:	alta definizione	8	
		media definizione	6	
		bassa definizione	4	●
		nessuna definizione	0	

5	Permanenza dei caratteri formali tradizionali:	2	1	0
	volumetrici	●		
	costruttivi		●	
	complementari	●		
	decorativi			

6	Degrado:	nullo	●
		medio	
		elevato	

7	Grado di utilizzo:	utilizzato	●
		sottoutilizzato	
		stato di abbandono	

8	Spazi di pertinenza:	alta qualità	
		media qualità	
		bassa qualità	●

9	Vincoli legislativi:	nessuno
10	Categoria d'intervento prevista dal piano precedente:	risanamento 2
11	Note e specificazioni varie:	scala esterna con scalini in pietra.

PROGETTO

12	Categoria di intervento prevista:	risanamento conservativo
13	Prescrizioni particolari:	
14	Interventi specifici ammessi:	
15	Categoria di intervento prevista per gli spazi di pertinenza:	ristrutturazione

P.R.G. DEL COMUNE DI MEZZANO

Insediamenti storici; Mezzano

Unità edilizia n. 059

Comprensorio:	C. 2 - di Primiero	Foglio di mappa:	n. 37
Comune amministrativo:	Mezzano	Particella ed.:	n. 305
Comune catastale:	Mezzano	Data rilievo:	aprile 1996
Località/indirizzo:	via Stretta	Rilevatore:	F.G.



F 3 - scala 1: 1000

P.R.G. del Comune di Mezzano
Rilevazione degli insediamenti storici - Unità edilizia n. 59

ANALISI

1	Epoca di costruzione:	anteriore al 1860	8	●
		tra il 1860 ed il 1939	6	
		posteriore al 1939	4	

2	Tipologia funzionale:	edificio residenziale	●	stalla e fienile	
		edificio residenziale-rurale		baita	
		edificio produttivo		struttura accessoria	
		edificio speciale			
		manufatto documento significativo della storia e cultura locale			

3	Destinazione d'uso tradizionale:	conservata	●
		modificata parzialmente	
		modificata totalmente	
		non individuabile	

4	Tipologia architettonica storica:	alta definizione	8	
		media definizione	6	●
		bassa definizione	4	
		nessuna definizione	0	

			2	1	0
5	Permanenza dei caratteri formali tradizionali:	volumetrici	●		
		costruttivi	●		
		complementari	●		
		decorativi			

6	Degrado:	nullo	●
		medio	
		elevato	

7	Grado di utilizzo:	utilizzato	●
		sottoutilizzato	
		stato di abbandono	

8	Spazi di pertinenza:	alta qualità	
		media qualità	
		bassa qualità	●

9	Vincoli legislativi:	nessuno
10	Categoria d'intervento prevista dal piano precedente:	risanamento 2
11	Note e specificazioni varie:	

PROGETTO

12	Categoria di intervento prevista:	risanamento conservativo
13	Prescrizioni particolari:	
14	Interventi specifici ammessi:	
15	Categoria di intervento prevista per gli spazi di pertinenza:	ristrutturazione

P.R.G. DEL COMUNE DI MEZZANO

Insediamenti storici; Mezzano

Unità edilizia n. 060

Comprensorio:	C. 2 - di Primiero	Foglio di mappa:	n. 37
Comune amministrativo:	Mezzano	Particella ed.:	n. 306
Comune catastale:	Mezzano	Data rilievo:	marzo 1996
Località/indirizzo:	via di Sopra	Rilevatore:	F.G.



F 3 - scala 1: 1000

P.R.G. del Comune di Mezzano
Rilevazione degli insediamenti storici - Unità edilizia n. 60

ANALISI

1	Epoca di costruzione:	anteriore al 1860 8	●
		tra il 1860 ed il 1939 6	
		posteriore al 1939 4	

2	Tipologia funzionale:	edificio residenziale	●	stalla e fienile	
		edificio residenziale-rurale		baita	
		edificio produttivo		struttura accessoria	
		edificio speciale			
		manufatto documento significativo della storia e cultura locale			

3	Destinazione d'uso tradizionale:	conservata	
		modificata parzialmente	●
		modificata totalmente	
		non individuabile	

4	Tipologia architettonica storica:	alta definizione 8	
		media definizione 6	
		bassa definizione 4	●
		nessuna definizione 0	

5	Permanenza dei caratteri formali tradizionali:	2	1	0
	volumetrici	●		
	costruttivi			●
	complementari			●
	decorativi			

6	Degrado:	nullo	●
		medio	
		elevato	

7	Grado di utilizzo:	utilizzato	●
		sottoutilizzato	
		stato di abbandono	

8	Spazi di pertinenza:	alta qualità	
		media qualità	
		bassa qualità	●

9	Vincoli legislativi:	nessuno
10	Categoria d'intervento prevista dal piano precedente:	ristrutturazione 1
11	Note e specificazioni varie:	poggioli in cemento e tapparelle alle finestre.

PROGETTO

12	Categoria di intervento prevista:	ristrutturazione
13	Prescrizioni particolari:	
14	Interventi specifici ammessi:	
15	Categoria di intervento prevista per gli spazi di pertinenza:	ristrutturazione

P.R.G. DEL COMUNE DI MEZZANO

Insediamenti storici: Mezzano

Unità edilizia n. 061

Comprensorio:	C. 2 - di Primiero	Foglio di mappa:	n. 37
Comune amministrativo:	Mezzano	Particella ed.:	n. 304
Comune catastale:	Mezzano	Data rilievo:	aprile 1996
Località/indirizzo:	via Stretta	Rilevatore:	F.G.



F 3 - scala 1: 1000

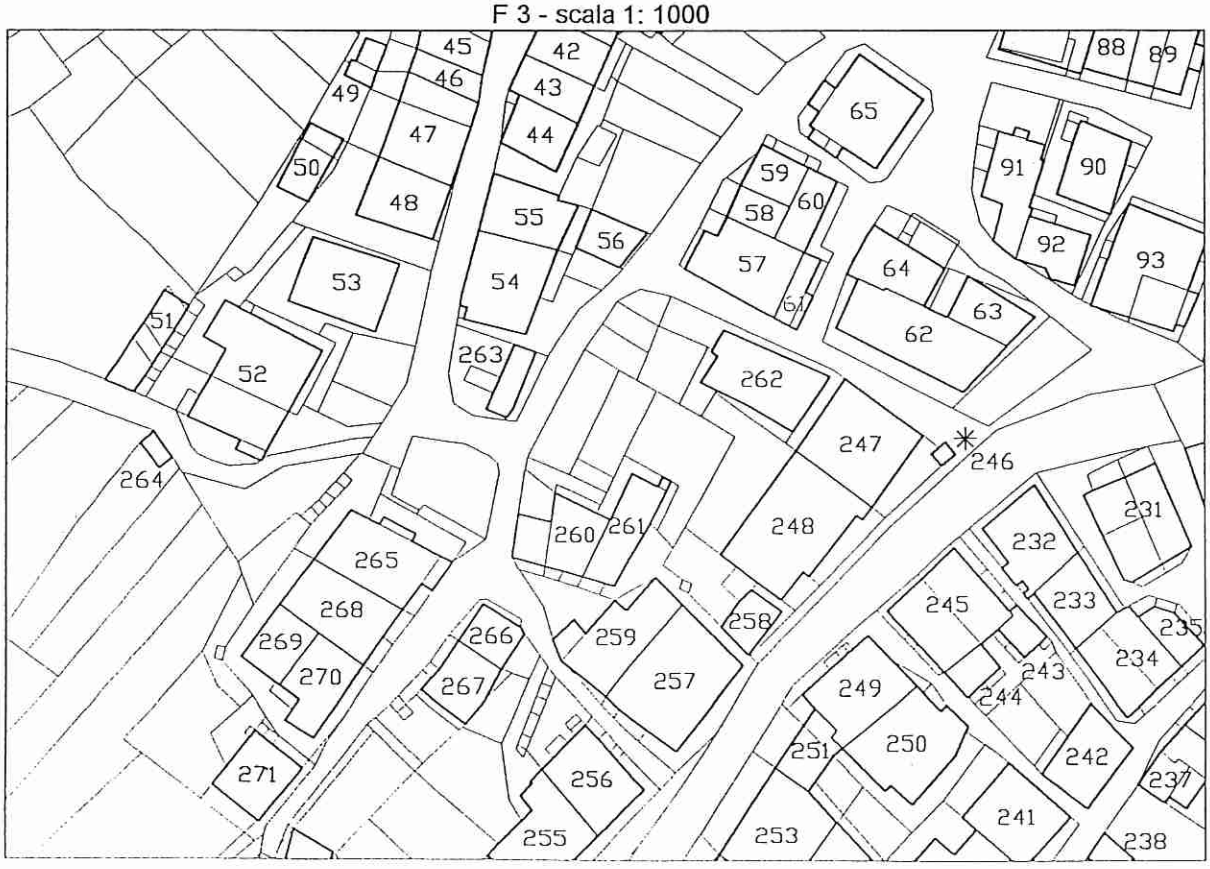

P.R.G. del Comune di Mezzano
Rilevazione degli insediamenti storici - Unità edilizia n. 61

ANALISI

1	Epoca di costruzione:	anteriore al 1860	8	
		tra il 1860 ed il 1939	6	●
		posteriore al 1939	4	

2	Tipologia funzionale:	edificio residenziale		stalla e fienile	
		edificio residenziale-rurale		baita	
		edificio produttivo		struttura accessoria	●
		edificio speciale			
		manufatto documento significativo della storia e cultura locale			

3	Destinazione d'uso tradizionale:	conservata	
		modificata parzialmente	●
		modificata totalmente	
		non individuabile	

4	Tipologia architettonica storica:	alta definizione	8	
		media definizione	6	
		bassa definizione	4	●
		nessuna definizione	0	

5	Permanenza dei caratteri formali tradizionali:	2	1	0
	volumetrici		●	
	costruttivi		●	
	complementari		●	
	decorativi			

6	Degrado:	nullo	
		medio	●
		elevato	

7	Grado di utilizzo:	utilizzato	
		sottoutilizzato	●
		stato di abbandono	

8	Spazi di pertinenza:	alta qualità	
		media qualità	
		bassa qualità	●

9	Vincoli legislativi:	nessuno
10	Categoria d'intervento prevista dal piano precedente:	risanamento 1
11	Note e specificazioni varie:	

PROGETTO

12	Categoria di intervento prevista:	ristrutturazione
13	Prescrizioni particolari:	
14	Interventi specifici ammessi:	
15	Categoria di intervento prevista per gli spazi di pertinenza:	ristrutturazione

P.R.G. DEL COMUNE DI MEZZANO

Insediamenti storici: Mezzano

Unità edilizia n. 062

Comprensorio:	C. 2 - di Primiero	Foglio di mappa:	n. 37
Comune amministrativo:	Mezzano	Particella ed.:	n. 1084
Comune catastale:	Mezzano	Data rilievo:	marzo 1996
Località/indirizzo:	via Stretta	Rilevatore:	F.G.



F 3 - scala 1: 1000

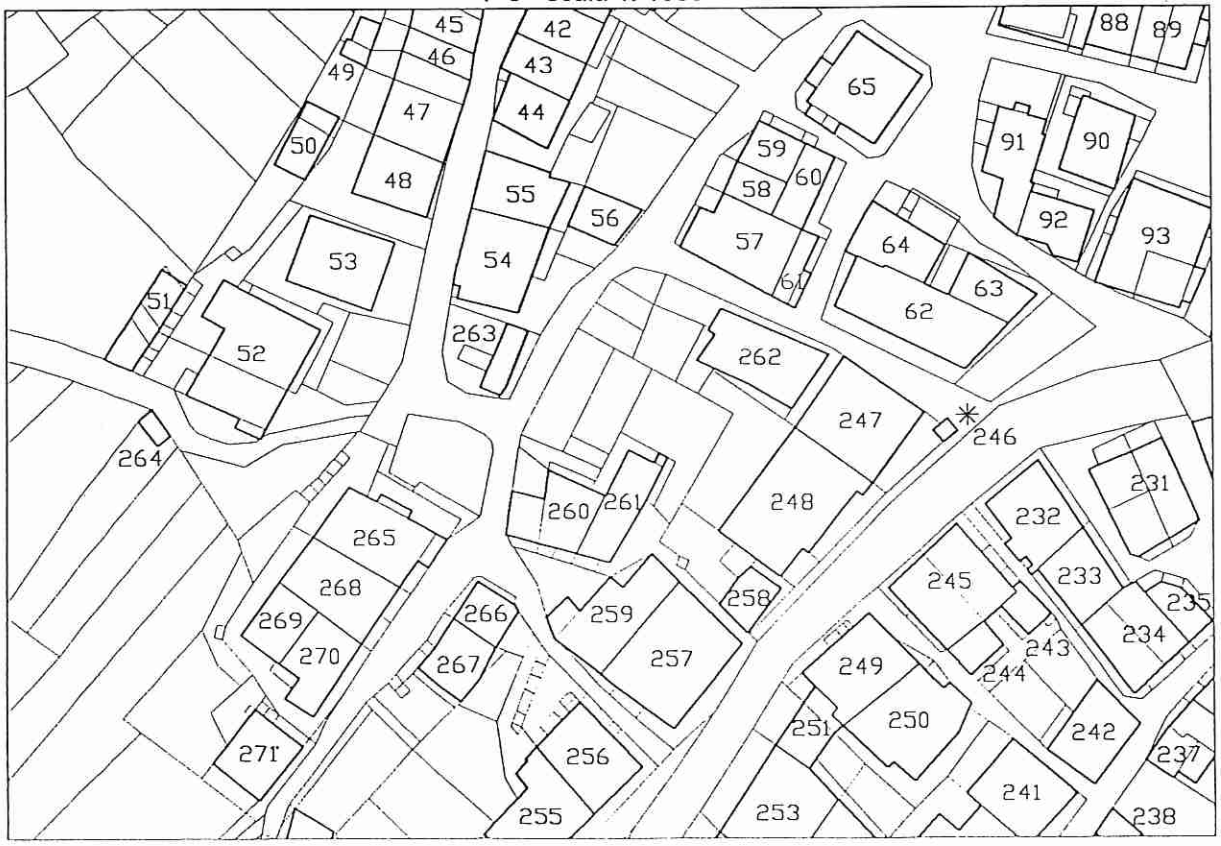

P.R.G. del Comune di Mezzano
Rilevazione degli insediamenti storici - Unità edilizia n. 62

ANALISI

1	Epoca di costruzione:	anteriore al 1860	8 ●
		tra il 1860 ed il 1939	6
		posteriore al 1939	4

2	Tipologia funzionale:	edificio residenziale	●	stalla e fienile
		edificio residenziale-rurale		baita
		edificio produttivo		struttura accessoria
		edificio speciale		
		manufatto documento significativo della storia e cultura locale		

3	**Destinazione d'uso tradizionale:**	conservata	
		modificata parzialmente	
		modificata totalmente	
		non individuabile	●

4	**Tipologia architettonica storica:**	alta definizione	8	
		media definizione	6	
		bassa definizione	4	
		nessuna definizione	0	●

5	**Permanenza dei caratteri formali tradizionali:**	2	1	0
	volumetrici			●
	costruttivi			●
	complementari			●
	decorativi			

6	**Degrado:**	nullo	●
		medio	
		elevato	

7	**Grado di utilizzo:**	utilizzato	●
		sottoutilizzato	
		stato di abbandono	

8	**Spazi di pertinenza:**	alta qualità	
		media qualità	
		bassa qualità	●

9	**Vincoli legislativi:**	nessuno
10	**Categoria d'intervento prevista dal piano precedente:**	ristrutturazione 1
11	**Note e specificazioni varie:**	attività commerciali al piano terra (art. sportivi, ceramiche).

PROGETTO

12	**Categoria di intervento prevista:**	demolizione e ricostruzione
13	**Prescrizioni particolari:**	
14	**Interventi specifici ammessi:**	
15	**Categoria di intervento prevista per gli spazi di pertinenza:**	ristrutturazione

P.R.G. DEL COMUNE DI MEZZANO

Insediamenti storici: Mezzano

Unità edilizia n. 063

Comprensorio:	C. 2 - di Primiero	Foglio di mappa:	n. 37
Comune amministrativo:	Mezzano	Particella ed.:	n. 1084
Comune catastale:	Mezzano	Data rilievo:	giugno 1996
Località/indirizzo:	via Roma	Rilevatore:	F.G.

F 3 - scala 1: 1000

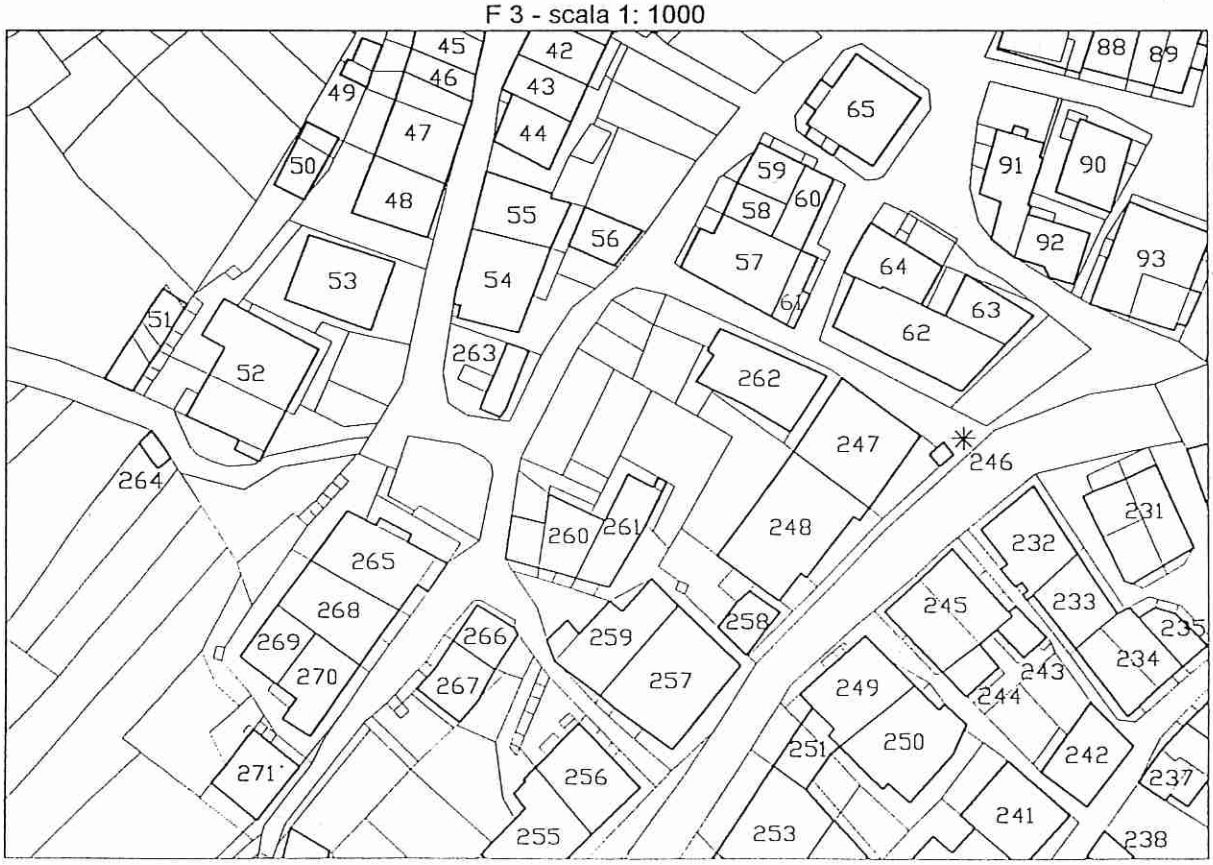

P.R.G. del Comune di Mezzano
Rilevazione degli insediamenti storici - Unità edilizia n. 63

ANALISI

1	Epoca di costruzione:	anteriore al 1860	8 ●
		tra il 1860 ed il 1939	6
		posteriore al 1939	4

2	Tipologia funzionale:	edificio residenziale		stalla e fienile
		edificio residenziale-rurale		baita
		edificio produttivo	●	struttura accessoria
		edificio speciale		
		manufatto documento significativo della storia e cultura locale		

3	Destinazione d'uso tradizionale:	conservata	
		modificata parzialmente	
		modificata totalmente	
		non individuabile	●

4	Tipologia architettonica storica:	alta definizione	8	
		media definizione	6	
		bassa definizione	4	
		nessuna definizione	0	●

5	Permanenza dei caratteri formali tradizionali:	2	1	0
	volumetrici			●
	costruttivi			●
	complementari			●
	decorativi			

6	Degrado:	nullo	●
		medio	
		elevato	

7	Grado di utilizzo:	utilizzato	●
		sottoutilizzato	
		stato di abbandono	

8	Spazi di pertinenza:	alta qualità	
		media qualità	
		bassa qualità	●

9	Vincoli legislativi:	nessuno
10	Categoria d'intervento prevista dal piano precedente:	ricostruzione 2
11	Note e specificazioni varie:	edificio commerciale (studio fotografico)

PROGETTO

12	Categoria di intervento prevista:	demolizione e ricostruzione
13	Prescrizioni particolari:	
14	Interventi specifici ammessi:	
15	Categoria di intervento prevista per gli spazi di pertinenza:	ristrutturazione

P.R.G. DEL COMUNE DI MEZZANO

Insediamenti storici: Mezzano

Unità edilizia n. 064

Comprensorio:	C. 2 - di Primiero	Foglio di mappa:	n. 37
Comune amministrativo:	Mezzano	Particella ed.:	n. 848
Comune catastale:	Mezzano	Data rilievo:	giugno 1996
Località/indirizzo:	via Stretta	Rilevatore:	F.G.



F 3 - scala 1: 1000

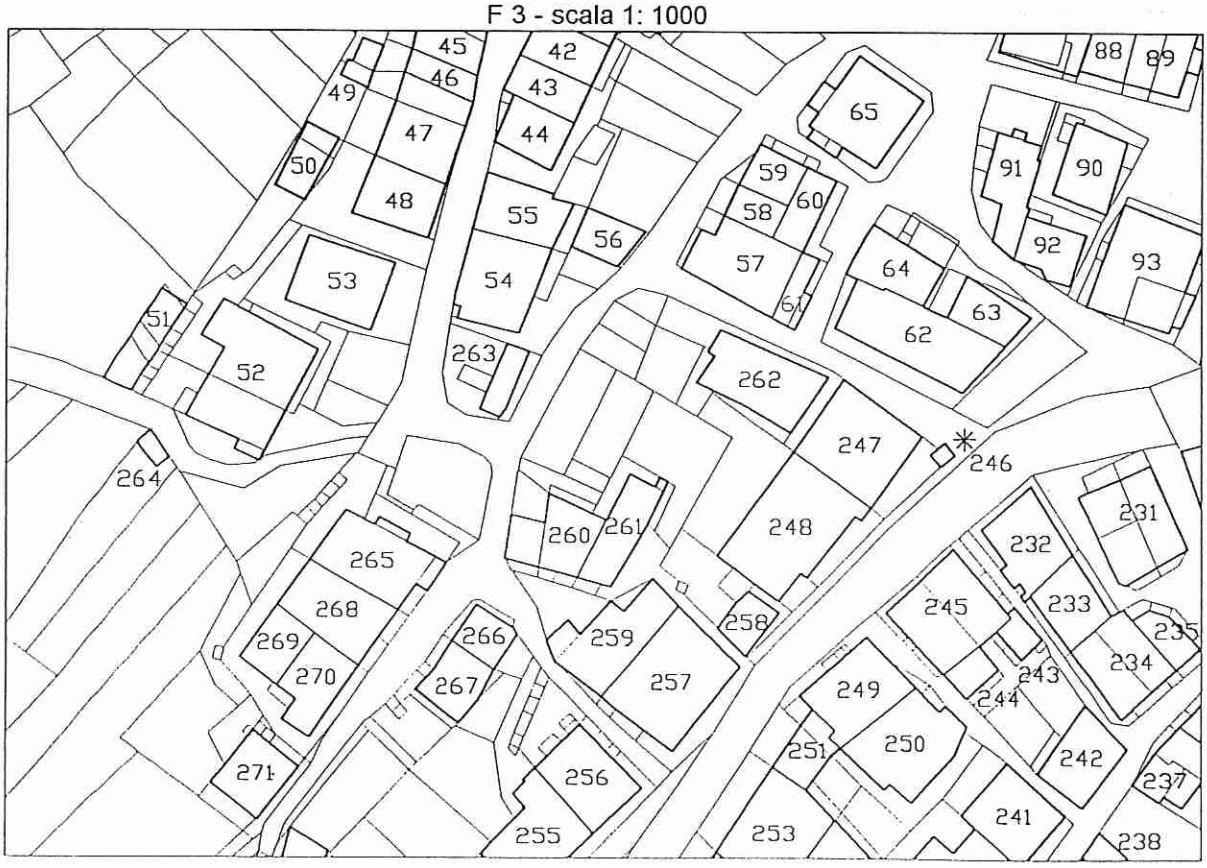

P.R.G. del Comune di Mezzano
Rilevazione degli insediamenti storici: Mezzano - Unità edilizia n. 64

ANALISI

1	Epoca di costruzione:	anteriore al 1860 8	
		tra il 1860 ed il 1939 6	●
		posteriore al 1939 4	

2	Tipologia funzionale:	edificio residenziale	●	stalla e fienile
		edificio residenziale-rurale		baita
		edificio produttivo		struttura accessoria
		edificio speciale		
		manufatto documento significativo della storia e cultura locale		

3	Destinazione d'uso tradizionale:	conservata	
		modificata parzialmente	
		modificata totalmente	
		non individuabile	●

4	Tipologia architettonica storica:	alta definizione 8	
		media definizione 6	
		bassa definizione 4	
		nessuna definizione 0	●

5	Permanenza dei caratteri formali tradizionali:	2	1	0
	volumetrici			●
	costruttivi			●
	complementari			●
	decorativi			

6	Degrado:	nullo	●
		medio	
		elevato	

7	Grado di utilizzo:	utilizzato	●
		sottoutilizzato	
		stato di abbandono	

8	Spazi di pertinenza:	alta qualità	
		media qualità	
		bassa qualità	●

9	Vincoli legislativi:	nessuno
10	Categoria d'intervento prevista dal piano precedente:	risanamento 2
11	Note e specificazioni varie:	

PROGETTO

12	Categoria di intervento prevista:	ristrutturazione
13	Prescrizioni particolari:	
14	Interventi specifici ammessi:	
15	Categoria di intervento prevista per gli spazi di pertinenza:	ristrutturazione

P.R.G. DEL COMUNE DI MEZZANO

Insediamenti storici: Mezzano

Unità edilizia n. 065

Comprensorio:	C. 2 - di Primiero	Foglio di mappa:	n. 37
Comune amministrativo:	Mezzano	Particella ed.:	n. 313
Comune catastale:	Mezzano	Data rilievo:	giugno 1996
Località/indirizzo:	via di Sopra	Rilevatore:	F.G.



F 3 - scala 1: 1000

P.R.G. del Comune di Mezzano
Rilevazione degli insediamenti storici: Mezzano - Unità edilizia n. 65

ANALISI

1	Epoca di costruzione:	anteriore al 1860	8	●
		tra il 1860 ed il 1939	6	
		posteriore al 1939	4	

2	Tipologia funzionale:	edificio residenziale	●	stalla e fienile	
		edificio residenziale-rurale		baita	
		edificio produttivo		struttura accessoria	
		edificio speciale			
		manufatto documento significativo della storia e cultura locale			

3	Destinazione d'uso tradizionale:	conservata	
		modificata parzialmente	●
		modificata totalmente	
		non individuabile	

4	Tipologia architettonica storica:	alta definizione	8	
		media definizione	6	●
		bassa definizione	4	
		nessuna definizione	0	

			2	1	0
5	Permanenza dei caratteri formali tradizionali:	volumetrici	●		
		costruttivi		●	
		complementari		●	
		decorativi			

6	Degrado:	nullo	●
		medio	
		elevato	

7	Grado di utilizzo:	utilizzato	●
		sottoutilizzato	
		stato di abbandono	

8	Spazi di pertinenza:	alta qualità	
		media qualità	●
		bassa qualità	

9	Vincoli legislativi:	nessuno
10	Categoria d'intervento prevista dal piano precedente:	risanamento 1
11	Note e specificazioni varie:	spazi di pertinenza verso est pavimentati con lastre di pietra; scale esterne a sud con scalini in pietra.

PROGETTO

12	Categoria di intervento prevista:	risanamento conservativo
13	Prescrizioni particolari:	
14	Interventi specifici ammessi:	
15	Categoria di intervento prevista per gli spazi di pertinenza:	risanamento conservativo

P.R.G. DEL COMUNE DI MEZZANO

Insediamenti storici: Mezzano

Unità edilizia n. 066

Comprensorio:	C. 2 - di Primiero	Foglio di mappa:	n. 37
Comune amministrativo:	Mezzano	Particella fond.:	n. 5016/1
Comune catastale:	Mezzano	Data rilievo:	agosto 1995
Località/indirizzo:	via di Sopra	Rilevatore:	F.G.



F 4 - scala 1: 1000

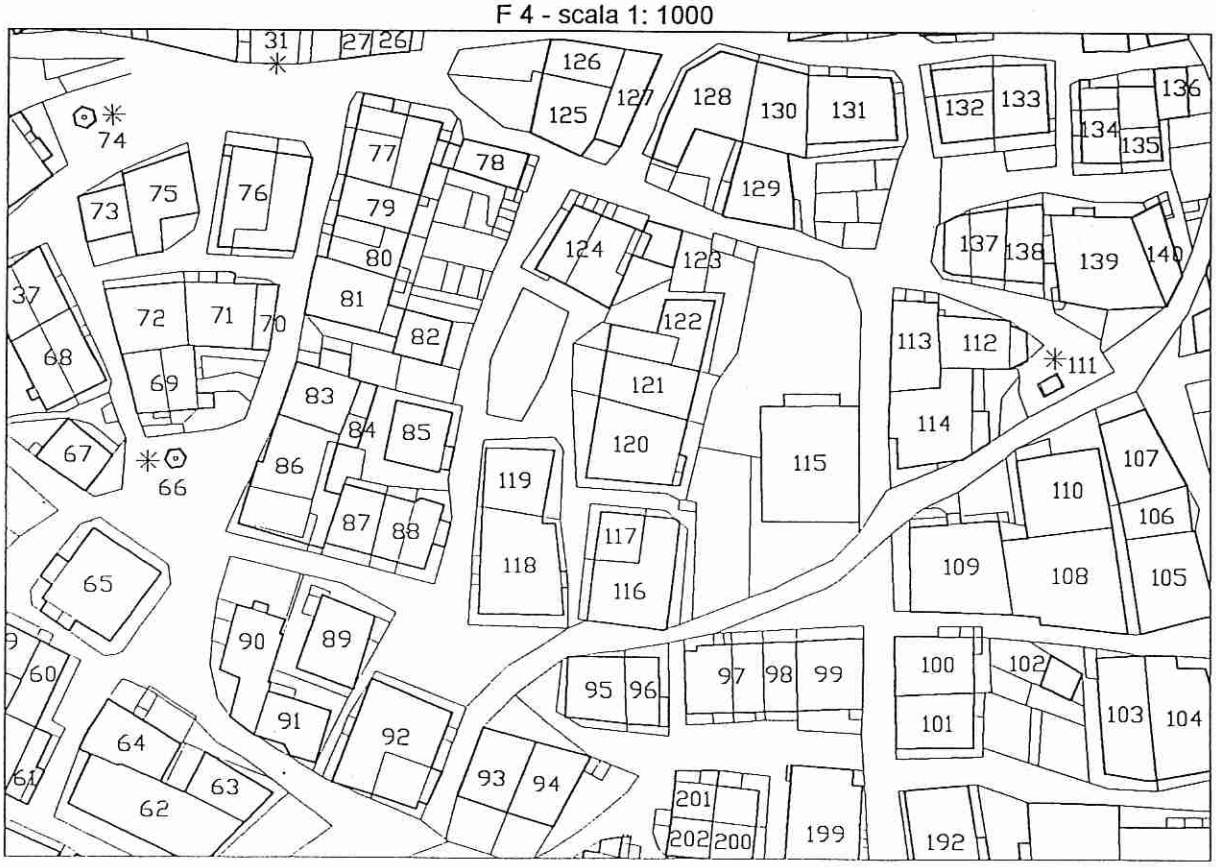

P.R.G. del Comune di Mezzano
Rilevazione degli insediamenti storici - Unità edilizia n. 66

ANALISI

1	Epoca di costruzione:	anteriore al 1860	8	●
		tra il 1860 ed il 1939	6	
		posteriore al 1939	4	

2	Tipologia funzionale:	edificio residenziale		stalla e fienile	
		edificio residenziale-rurale		baita	
		edificio produttivo		struttura accessoria	
		edificio speciale			
		manufatto documento significativo della storia e cultura locale			●

3	Destinazione d'uso tradizionale:	conservata	
		modificata parzialmente	
		modificata totalmente	
		non individuabile	

4	Tipologia architettonica storica:	alta definizione	8	
		media definizione	6	
		bassa definizione	4	
		nessuna definizione	0	

5	Permanenza dei caratteri formali tradizionali:	2	1	0
	volumetrici			
	costruttivi			
	complementari			
	decorativi			

6	Degrado:	nullo	●
		medio	
		elevato	

7	Grado di utilizzo:	utilizzato	
		sottoutilizzato	
		stato di abbandono	

8	Spazi di pertinenza:	alta qualità	
		media qualità	
		bassa qualità	

9	Vincoli legislativi:	nessuno
10	Categoria d'intervento prevista dal piano precedente:	
11	Note e specificazioni varie:	fontana in pietra a pianta esagonale.

PROGETTO

12	Categoria di intervento prevista:	restauro
13	Prescrizioni particolari:	
14	Interventi specifici ammessi:	
15	Categoria di intervento prevista per gli spazi di pertinenza:	

P.R.G. DEL COMUNE DI MEZZANO

Insediamenti storici: Mezzano

Unità edilizia n. 067

Comprensorio:	C. 2 - di Primiero	Foglio di mappa:	n. 37
Comune amministrativo:	Mezzano	Particella ed.:	n. 486
Comune catastale:	Mezzano	Data rilievo:	aprile 1996
Località/indirizzo:	via di Sopra	Rilevatore:	F.G.



F 4 - scala 1: 1000

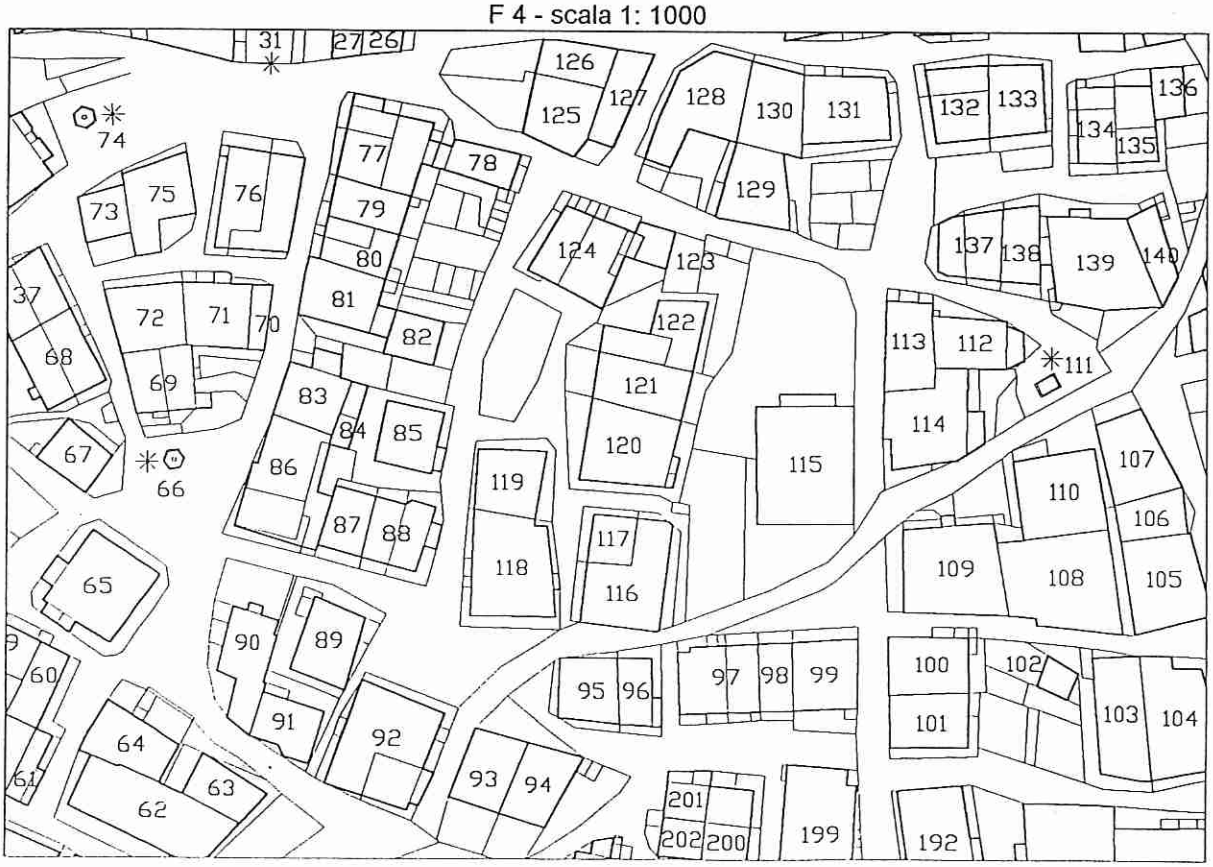

P.R.G. del Comune di Mezzano
Rilevazione degli insediamenti storici - Unità edilizia n. 67

ANALISI

1	Epoca di costruzione:	anteriore al 1860	8	
		tra il 1860 ed il 1939	6	●
		posteriore al 1939	4	

2	Tipologia funzionale:	edificio residenziale	●	stalla e fienile	
		edificio residenziale-rurale		baita	
		edificio produttivo		struttura accessoria	
		edificio speciale			
		manufatto documento significativo della storia e cultura locale			

3	Destinazione d'uso tradizionale:	conservata	●
		modificata parzialmente	
		modificata totalmente	
		non individuabile	

4	Tipologia architettonica storica:	alta definizione	8	
		media definizione	6	
		bassa definizione	4	●
		nessuna definizione	0	

5	Permanenza dei caratteri formali tradizionali:	2	1	0
	volumetrici	●		
	costruttivi	●		
	complementari		●	
	decorativi			

6	Degrado:	nullo	●
		medio	
		elevato	

7	Grado di utilizzo:	utilizzato	●
		sottoutilizzato	
		stato di abbandono	

8	Spazi di pertinenza:	alta qualità	
		media qualità	
		bassa qualità	●

9	Vincoli legislativi:	nessuno
10	Categoria d'intervento prevista dal piano precedente:	risanamento 2
11	Note e specificazioni varie:	

PROGETTO

12	Categoria di intervento prevista:	ristrutturazione
13	Prescrizioni particolari:	
14	Interventi specifici ammessi:	
15	Categoria di intervento prevista per gli spazi di pertinenza:	ristrutturazione

P.R.G. DEL COMUNE DI MEZZANO

Insediamenti storici: Mezzano

Unità edilizia n. 068

Comprensorio:	C. 2 - di Primiero	Foglio di mappa:	n. 37
Comune amministrativo:	Mezzano	Particella ed.:	n. 479-480
Comune catastale:	Mezzano	Data rilievo:	marzo 1996
Località/indirizzo:	via di Sopra	Rilevatore:	F.G.



F 4 - scala 1: 1000

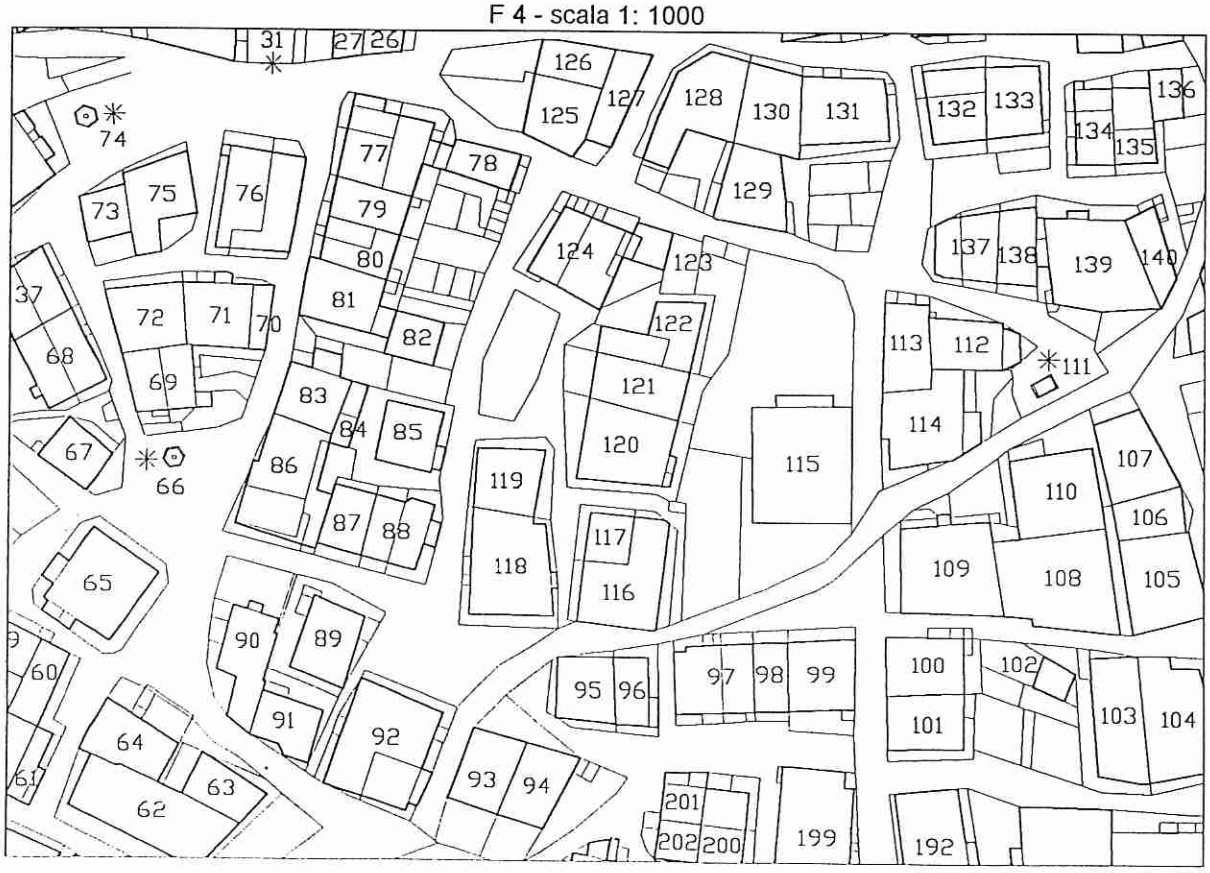

P.R.G. del Comune di Mezzano
Rilevazione degli insediamenti storici: Mezzano - Unità edilizia n. 68

ANALISI

1	Epoca di costruzione:	anteriore al 1860 8	●
		tra il 1860 ed il 1939 6	
		posteriore al 1939 4	

2	Tipologia funzionale:	edificio residenziale		stalla e fienile
		edificio residenziale-rurale	●	baita
		edificio produttivo		struttura accessoria
		edificio speciale		
		manufatto documento significativo della storia e cultura locale		

3	Destinazione d'uso tradizionale:	conservata	●
		modificata parzialmente	
		modificata totalmente	
		non individuabile	

4	Tipologia architettonica storica:	alta definizione 8	●
		media definizione 6	
		bassa definizione 4	
		nessuna definizione 0	

5	Permanenza dei caratteri formali tradizionali:	2	1	0
	volumetrici	●		
	costruttivi	●		
	complementari	●		
	decorativi			

6	Degrado:	nullo	
		medio	●
		elevato	

7	Grado di utilizzo:	utilizzato	
		sottoutilizzato	●
		stato di abbandono	

8	Spazi di pertinenza:	alta qualità	
		media qualità	
		bassa qualità	●

9	Vincoli legislativi:	nessuno
10	Categoria d'intervento prevista dal piano precedente:	risanamento 2
11	Note e specificazioni varie:	

PROGETTO

12	Categoria di intervento prevista:	risanamento conservativo
13	Prescrizioni particolari:	la superficie esterna dei muri perimetrali deve essere trattata come "sasso a vista" con fugatura a "raso sasso", o come muro in pietrame intonaco "a grezzo".
14	Interventi specifici ammessi:	
15	Categoria di intervento prevista per gli spazi di pertinenza:	ristrutturazione

P.R.G. DEL COMUNE DI MEZZANO

Insediamenti storici: Mezzano

Unità edilizia n. 069

Comprensorio:	C. 2 - di Primiero	Foglio di mappa:	n. 37
Comune amministrativo:	Mezzano	Particella ed.:	n. 411/1/2
Comune catastale:	Mezzano	Data rilievo:	marzo 1996
Località/indirizzo:	via di Sopra	Rilevatore:	F.G.



F 4 - scala 1: 1000

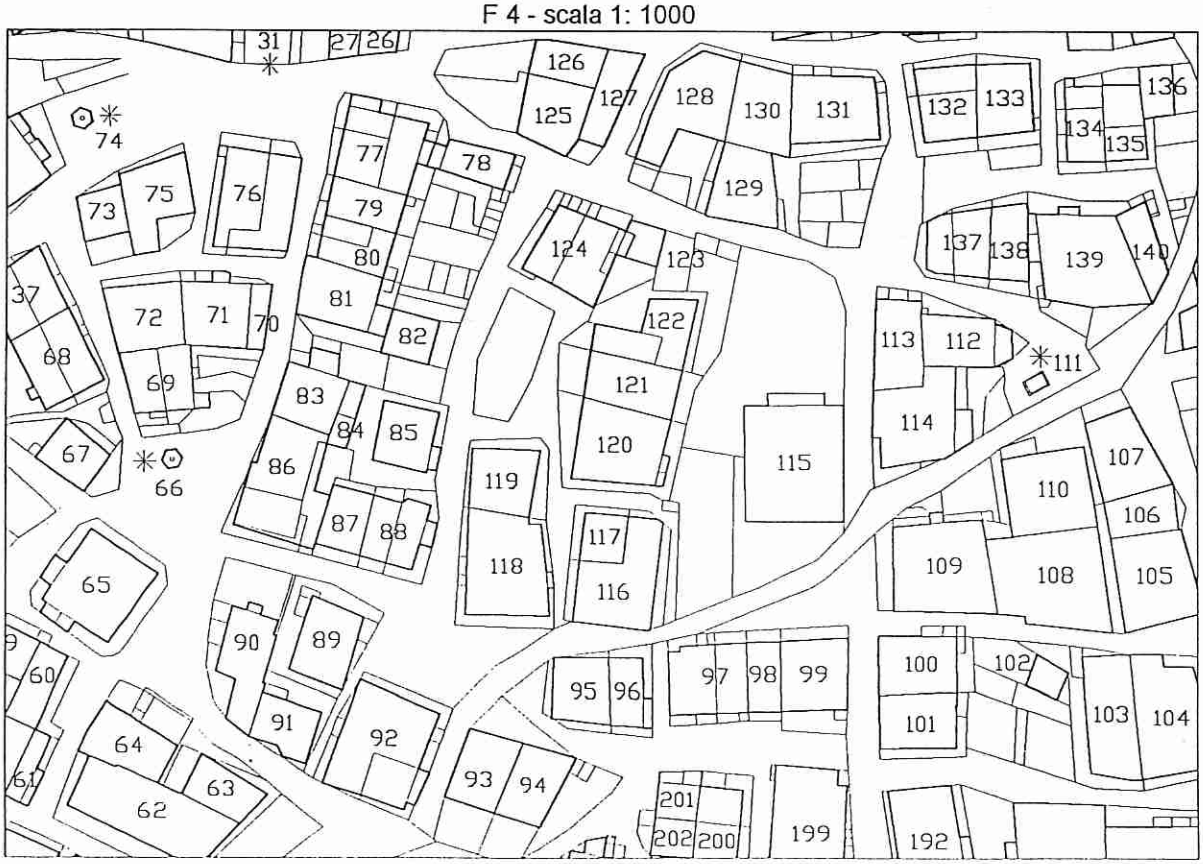

P.R.G. del Comune di Mezzano
Rilevazione degli insediamenti storici: Mezzano - Unità edilizia n. 69

ANALISI

1	Epoca di costruzione:	anteriore al 1860	8	●
		tra il 1860 ed il 1939	6	
		posteriore al 1939	4	

2	Tipologia funzionale:	edificio residenziale		stalla e fienile	●
		edificio residenziale-rurale		baita	
		edificio produttivo		struttura accessoria	
		edificio speciale			
		manufatto documento significativo della storia e cultura locale			

3	Destinazione d'uso tradizionale:	conservata	●
		modificata parzialmente	
		modificata totalmente	
		non individuabile	

4	Tipologia architettonica storica:	alta definizione	8	
		media definizione	6	●
		bassa definizione	4	
		nessuna definizione	0	

			2	1	0
5	Permanenza dei caratteri formali tradizionali:	volumetrici	●		
		costruttivi	●		
		complementari		●	
		decorativi			

6	Degrado:	nullo	
		medio	●
		elevato	

7	Grado di utilizzo:	utilizzato	
		sottoutilizzato	●
		stato di abbandono	

8	Spazi di pertinenza:	alta qualità	
		media qualità	
		bassa qualità	●

9	Vincoli legislativi:	nessuno
10	Categoria d'intervento prevista dal piano precedente:	risanamento 1
11	Note e specificazioni varie:	

PROGETTO

12	Categoria di intervento prevista:	risanamento conservativo
13	Prescrizioni particolari:	la superficie esterna dei muri perimetrali deve essere trattata come "sasso a vista" con fugatura a "raso sasso", o come muro in pietrame intonaco "a grezzo".
14	Interventi specifici ammessi:	
15	Categoria di intervento prevista per gli spazi di pertinenza:	ristrutturazione

P.R.G. DEL COMUNE DI MEZZANO

Insediamenti storici: Mezzano

Unità edilizia n. 070

Comprensorio:	C. 2 - di Primiero	Foglio di mappa:	n. 37
Comune amministrativo:	Mezzano	Particella ed.:	n. 413
Comune catastale:	Mezzano	Data rilievo:	marzo 1996
Località/indirizzo:	via del Fum	Rilevatore:	F.G.



F 4 - scala 1: 1000

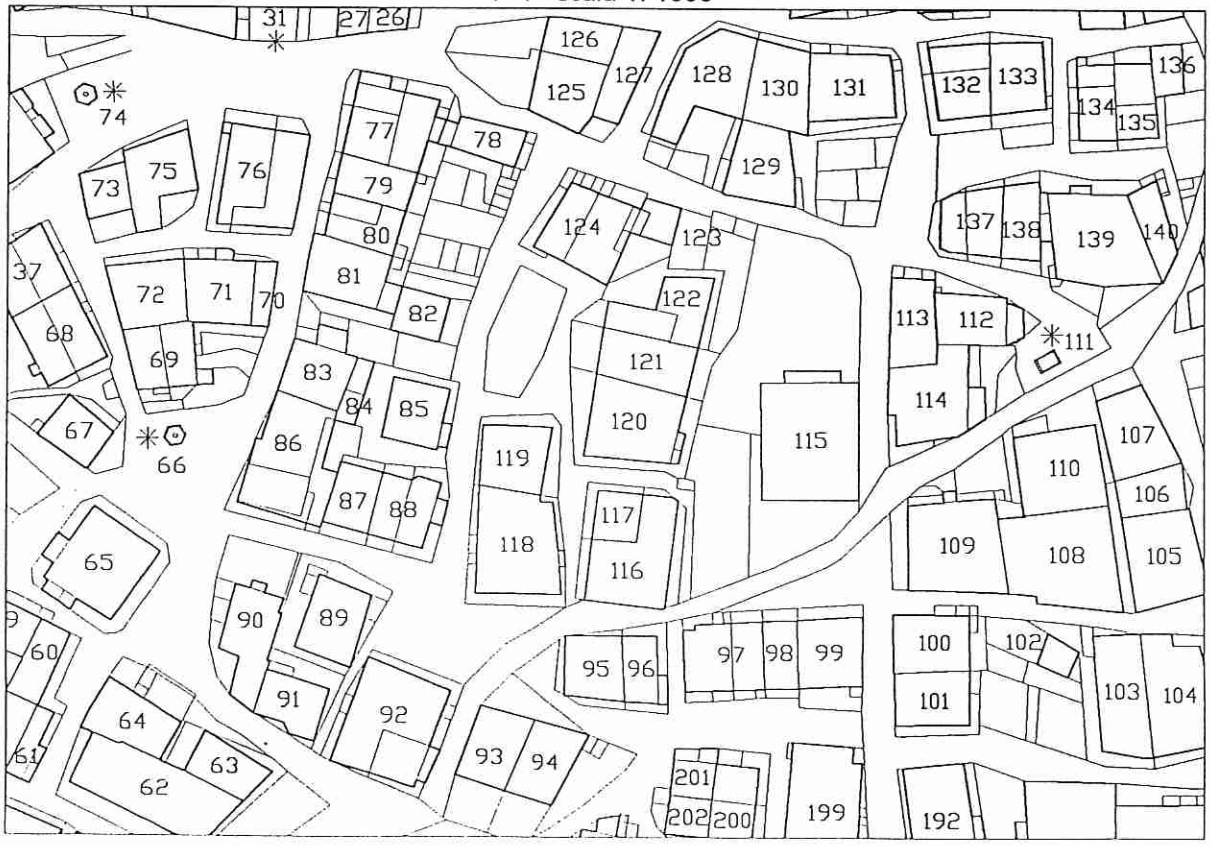

P.R.G. del Comune di Mezzano
Rilevazione degli insediamenti storici - Unità edilizia n. 70

ANALISI

1	Epoca di costruzione:	anteriore al 1860	8	●
		tra il 1860 ed il 1939	6	
		posteriore al 1939	4	

2	Tipologia funzionale:	edificio residenziale	●	stalla e fienile	
		edificio residenziale-rurale		baita	
		edificio produttivo		struttura accessoria	
		edificio speciale			
		manufatto documento significativo della storia e cultura locale			

3	Destinazione d'uso tradizionale:	conservata	●
		modificata parzialmente	
		modificata totalmente	
		non individuabile	

4	Tipologia architettonica storica:	alta definizione	8	
		media definizione	6	
		bassa definizione	4	●
		nessuna definizione	0	

5	Permanenza dei caratteri formali tradizionali:	2	1	0
	volumetrici	●		
	costruttivi	●		
	complementari	●		
	decorativi			

6	Degrado:	nullo	
		medio	●
		elevato	

7	Grado di utilizzo:	utilizzato	●
		sottoutilizzato	
		stato di abbandono	

8	Spazi di pertinenza:	alta qualità	
		media qualità	
		bassa qualità	●

9	Vincoli legislativi:	nessuno
10	Categoria d'intervento prevista dal piano precedente:	risanamento 1
11	Note e specificazioni varie:	

PROGETTO

12	Categoria di intervento prevista:	ristrutturazione
13	Prescrizioni particolari:	
14	Interventi specifici ammessi:	
15	Categoria di intervento prevista per gli spazi di pertinenza:	ristrutturazione

P.R.G. DEL COMUNE DI MEZZANO

Insediamenti storici: Mezzano

Unità edilizia n. 071

Comprensorio:	C. 2 - di Primiero	Foglio di mappa:	n. 37
Comune amministrativo:	Mezzano	Particella ed.:	n. 413
Comune catastale:	Mezzano	Data rilievo:	aprile 1996
Località/indirizzo:	via del Fum	Rilevatore:	F.G.

F 4 - scala 1: 1000

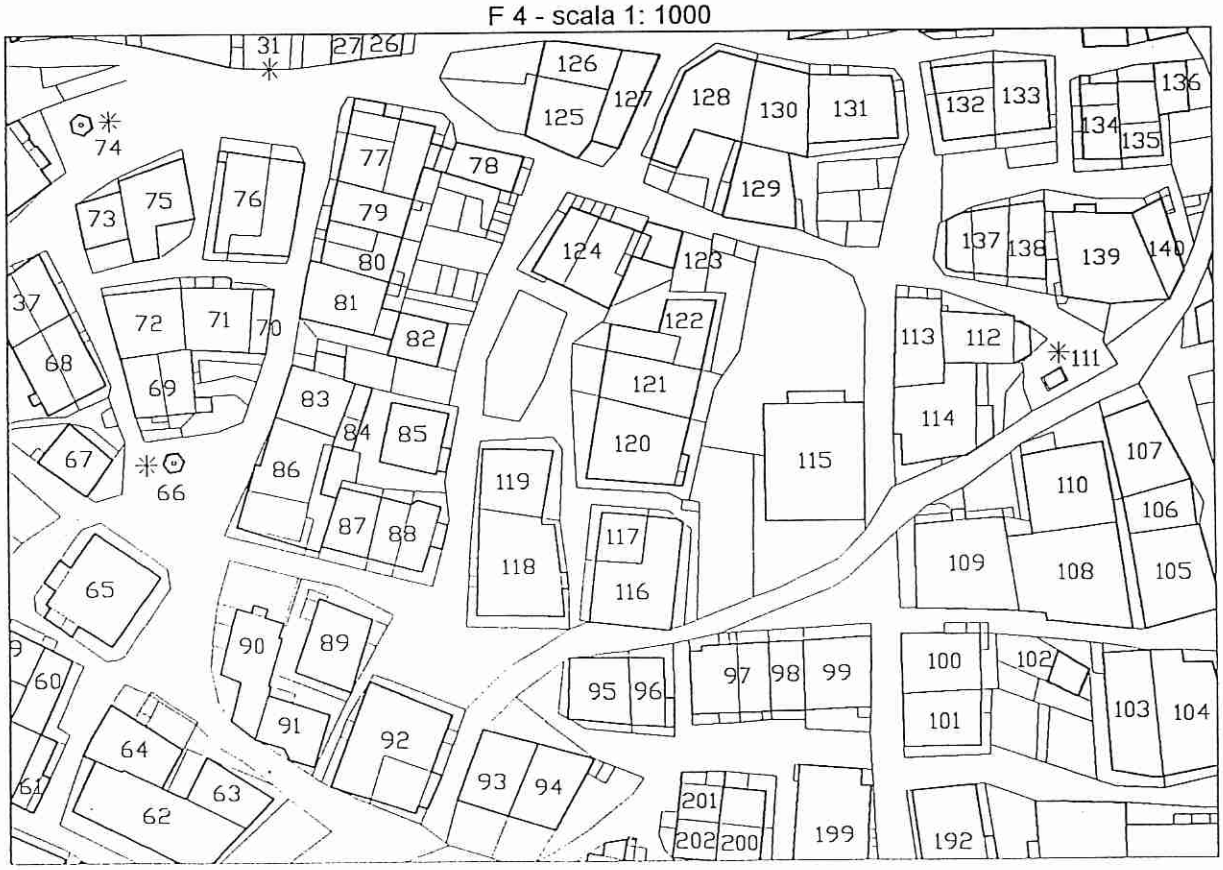

P.R.G. del Comune di Mezzano
Rilevazione degli insediamenti storici - Unità edilizia n. 71

ANALISI

1	Epoca di costruzione:	anteriore al 1860	8	●
		tra il 1860 ed il 1939	6	
		posteriore al 1939	4	

2	Tipologia funzionale:	edificio residenziale	●	stalla e fienile	
		edificio residenziale-rurale		baita	
		edificio produttivo		struttura accessoria	
		edificio speciale			
		manufatto documento significativo della storia e cultura locale			

3	Destinazione d'uso tradizionale:	conservata	●
		modificata parzialmente	
		modificata totalmente	
		non individuabile	

4	Tipologia architettonica storica:	alta definizione	8	
		media definizione	6	
		bassa definizione	4	●
		nessuna definizione	0	

5	Permanenza dei caratteri formali tradizionali:	2	1	0
	volumetrici		●	
	costruttivi		●	
	complementari		●	
	decorativi			

6	Degrado:	nullo	●
		medio	
		elevato	

7	Grado di utilizzo:	utilizzato	●
		sottoutilizzato	
		stato di abbandono	

8	Spazi di pertinenza:	alta qualità	
		media qualità	●
		bassa qualità	

9	Vincoli legislativi:	nessuno
10	Categoria d'intervento prevista dal piano precedente:	risanamento 1
11	Note e specificazioni varie:	spazio di pertinenza con pavimentazione in acciottolato; portale in pietra lavorata sul prospetto sud.

PROGETTO

12	Categoria di intervento prevista:	risanamento conservativo
13	Prescrizioni particolari:	
14	Interventi specifici ammessi:	
15	Categoria di intervento prevista per gli spazi di pertinenza:	risanamento conservativo

P.R.G. DEL COMUNE DI MEZZANO

Insediamenti storici: Mezzano

Unità edilizia n. 072

Comprensorio:	C. 2 - di Primiero	Foglio di mappa:	n. 37
Comune amministrativo:	Mezzano	Particella ed.:	n. 415/1
Comune catastale:	Mezzano	Data rilievo:	marzo 1996
Località/indirizzo:	via di Sopra	Rilevatore:	F.G.



F 4 - scala 1: 1000

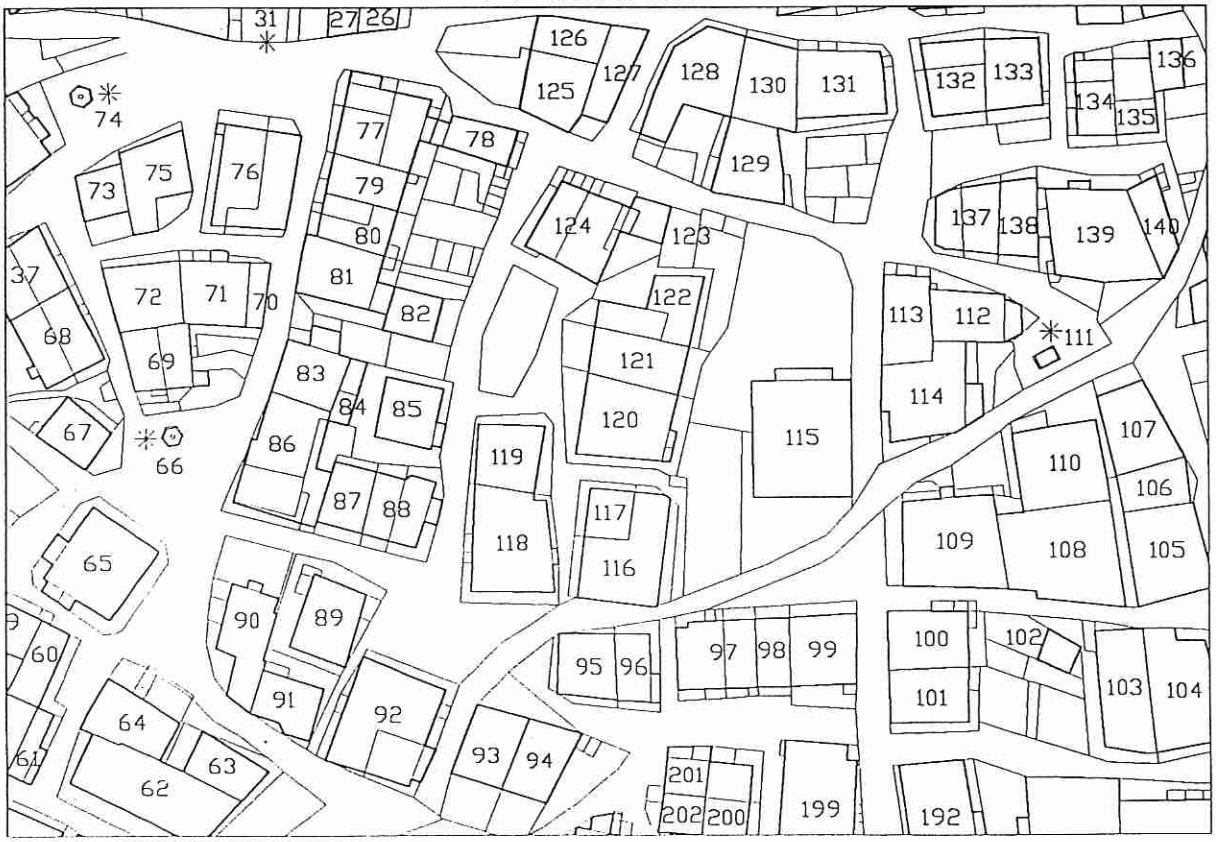

P.R.G. del Comune di Mezzano
Rilevazione degli insediamenti storici: Mezzano - Unità edilizia n. 72

ANALISI

1	Epoca di costruzione:	anteriore al 1860	8 ●
		tra il 1860 ed il 1939	6
		posteriore al 1939	4

2	Tipologia funzionale:	edificio residenziale	●	stalla e fienile
		edificio residenziale-rurale		baita
		edificio produttivo		struttura accessoria
		edificio speciale		
		manufatto documento significativo della storia e cultura locale		

3	**Destinazione d'uso tradizionale:**	conservata	
		modificata parzialmente	●
		modificata totalmente	
		non individuabile	

4	**Tipologia architettonica storica:**	alta definizione	8	
		media definizione	6	●
		bassa definizione	4	
		nessuna definizione	0	

5	**Permanenza dei caratteri formali tradizionali:**	2	1	0
	volumetrici	●		
	costruttivi		●	
	complementari		●	
	decorativi			

6	**Degrado:**	nullo	●
		medio	
		elevato	

7	**Grado di utilizzo:**	utilizzato	●
		sottoutilizzato	
		stato di abbandono	

8	**Spazi di pertinenza:**	alta qualità	
		media qualità	
		bassa qualità	●

9	**Vincoli legislativi:**	nessuno
10	**Categoria d'intervento prevista dal piano precedente:**	risanamento 1
11	**Note e specificazioni varie:**	

PROGETTO

12	**Categoria di intervento prevista:**	risanamento conservativo
13	**Prescrizioni particolari:**	la superficie esterna dei muri perimetrali deve essere trattata come "sasso a vista" con fugatura a "raso sasso", o come muro in pietrame intonaco "a grezzo".
14	**Interventi specifici ammessi:**	
15	**Categoria di intervento prevista per gli spazi di pertinenza:**	ristrutturazione

P.R.G. DEL COMUNE DI MEZZANO

Insediamenti storici: Mezzano

Unità edilizia n. 073

Comprensorio:	C. 2 - di Primiero	Foglio di mappa:	n. 37
Comune amministrativo:	Mezzano	Particella ed.:	n. 417
Comune catastale:	Mezzano	Data rilievo:	marzo 1996
Località/indirizzo:	via di Sopra	Rilevatore:	F.G.



F 4 - scala 1: 1000

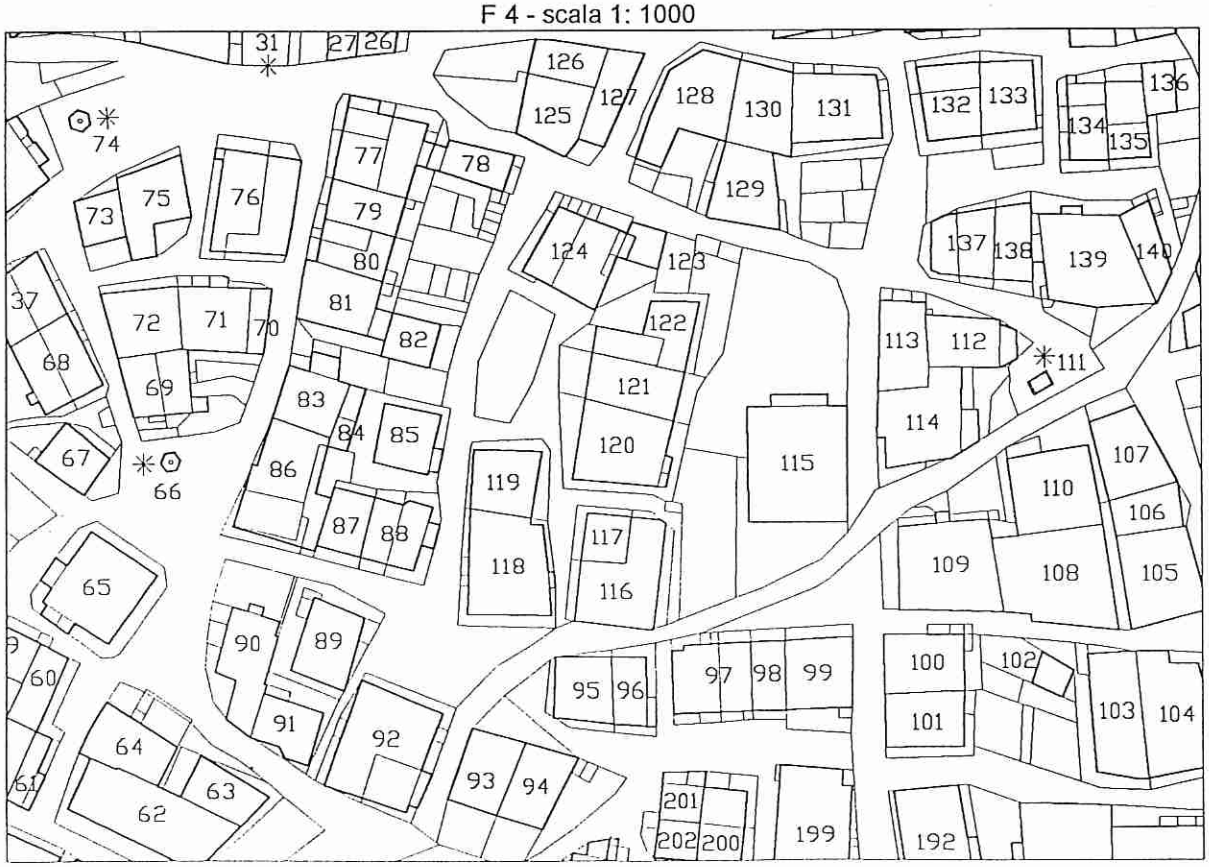

P.R.G. del Comune di Mezzano
Rilevazione degli insediamenti storici: Mezzano - Unità edilizia n. 73

ANALISI

1	Epoca di costruzione:	anteriore al 1860 8	●
		tra il 1860 ed il 1939 6	
		posteriore al 1939 4	

2	Tipologia funzionale:	edificio residenziale	●	stalla e fienile	
		edificio residenziale-rurale		baita	
		edificio produttivo		struttura accessoria	
		edificio speciale			
		manufatto documento significativo della storia e cultura locale			

3	Destinazione d'uso tradizionale:	conservata	
		modificata parzialmente	●
		modificata totalmente	
		non individuabile	

4	Tipologia architettonica storica:	alta definizione	8	
		media definizione	6	●
		bassa definizione	4	
		nessuna definizione	0	

5	Permanenza dei caratteri formali tradizionali:		2	1	0
		volumetrici	●		
		costruttivi	●		
		complementari		●	
		decorativi			

6	Degrado:	nullo	●
		medio	
		elevato	

7	Grado di utilizzo:	utilizzato	●
		sottoutilizzato	
		stato di abbandono	

8	Spazi di pertinenza:	alta qualità	
		media qualità	
		bassa qualità	●

9	Vincoli legislativi:	nessuno
10	Categoria d'intervento prevista dal piano precedente:	risanamento 1
11	Note e specificazioni varie:	

PROGETTO

12	Categoria di intervento prevista:	risanamento conservativo
13	Prescrizioni particolari:	la superficie esterna dei muri perimetrali deve essere trattata come "sasso a vista" con fugatura a "raso sasso", o come muro in pietrame intonaco "a grezzo".
14	Interventi specifici ammessi:	
15	Categoria di intervento prevista per gli spazi di pertinenza:	ristrutturazione

P.R.G. DEL COMUNE DI MEZZANO

Insediamenti storici: Mezzano

Unità edilizia n. 074

Comprensorio:	C. 2 - di Primiero	Foglio di mappa:	n. 37
Comune amministrativo:	Mezzano	Particella ed.:	n. 469/2
Comune catastale:	Mezzano	Data rilievo:	marzo 1996
Località/indirizzo:	via di Sopra	Rilevatore:	F.G.



F 4 - scala 1: 1000

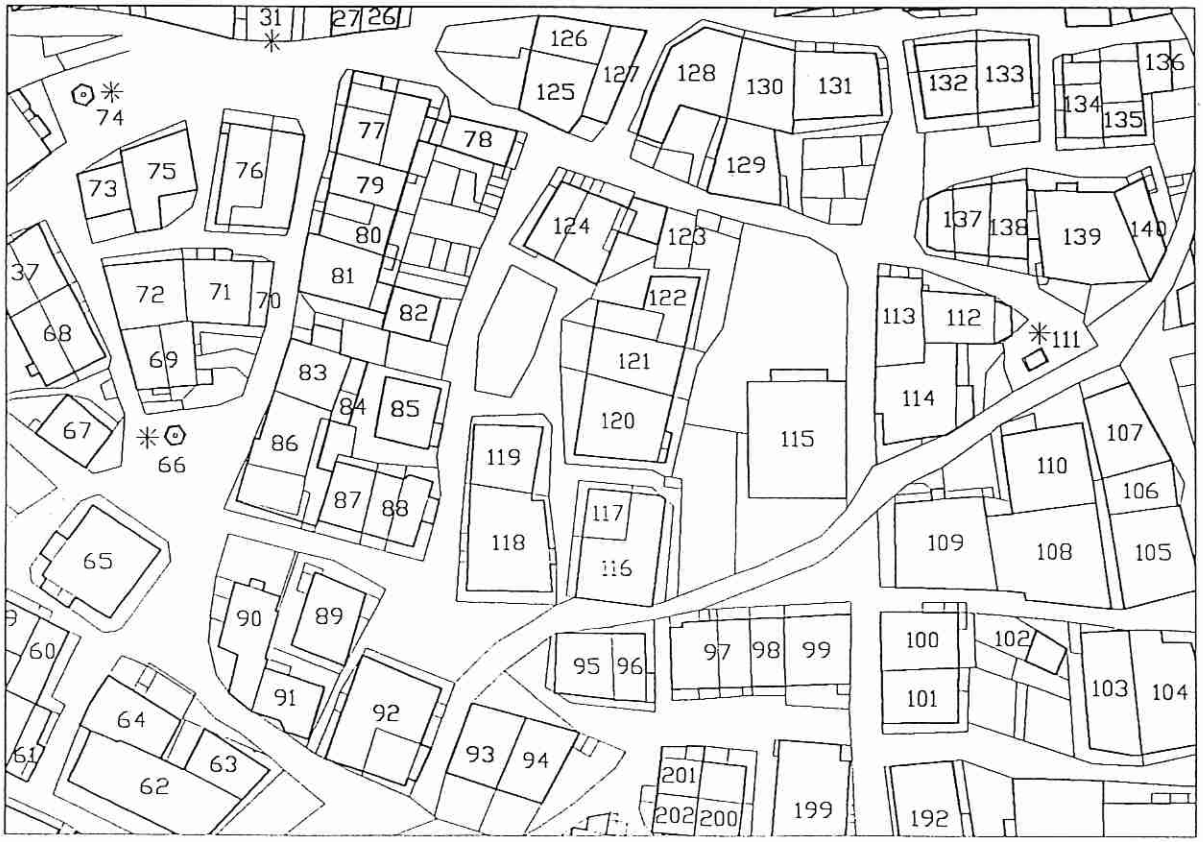

P.R.G. del Comune di Mezzano
Rilevazione degli insediamenti storici - Unità edilizia n. 74

ANALISI

1	Epoca di costruzione:	anteriore al 1860 8	
		tra il 1860 ed il 1939 6	●
		posteriore al 1939 4	

2	Tipologia funzionale:	edificio residenziale		stalla e fienile	
		edificio residenziale-rurale		baita	
		edificio produttivo		struttura accessoria	
		edificio speciale			
		manufatto documento significativo della storia e cultura locale			●

3	Destinazione d'uso tradizionale:	conservata	
		modificata parzialmente	
		modificata totalmente	
		non individuabile	

4	Tipologia architettonica storica:	alta definizione 8	
		media definizione 6	
		bassa definizione 4	
		nessuna definizione 0	

5	Permanenza dei caratteri formali tradizionali:	2	1	0
	volumetrici			
	costruttivi			
	complementari			
	decorativi			

6	Degrado:	nullo	●
		medio	
		elevato	

7	Grado di utilizzo:	utilizzato	
		sottoutilizzato	
		stato di abbandono	

8	Spazi di pertinenza:	alta qualità	
		media qualità	
		bassa qualità	

9	Vincoli legislativi:	nessuno
10	Categoria d'intervento prevista dal piano precedente:	
11	Note e specificazioni varie:	fontana in pietra a pianta esagonale, datata 1879.

PROGETTO

12	Categoria di intervento prevista:	restauro
13	Prescrizioni particolari:	
14	Interventi specifici ammessi:	
15	Categoria di intervento prevista per gli spazi di pertinenza:	

P.R.G. DEL COMUNE DI MEZZANO

Insediamenti storici: Mezzano

Unità edilizia n. 075

Comprensorio:	C. 2 - di Primiero	Foglio di mappa:	n. 37
Comune amministrativo:	Mezzano	Particella ed.:	n. 416
Comune catastale:	Mezzano	Data rilievo:	marzo 1996
Località/indirizzo:	via di Sopra	Rilevatore:	F.G.



F 4 - scala 1: 1000

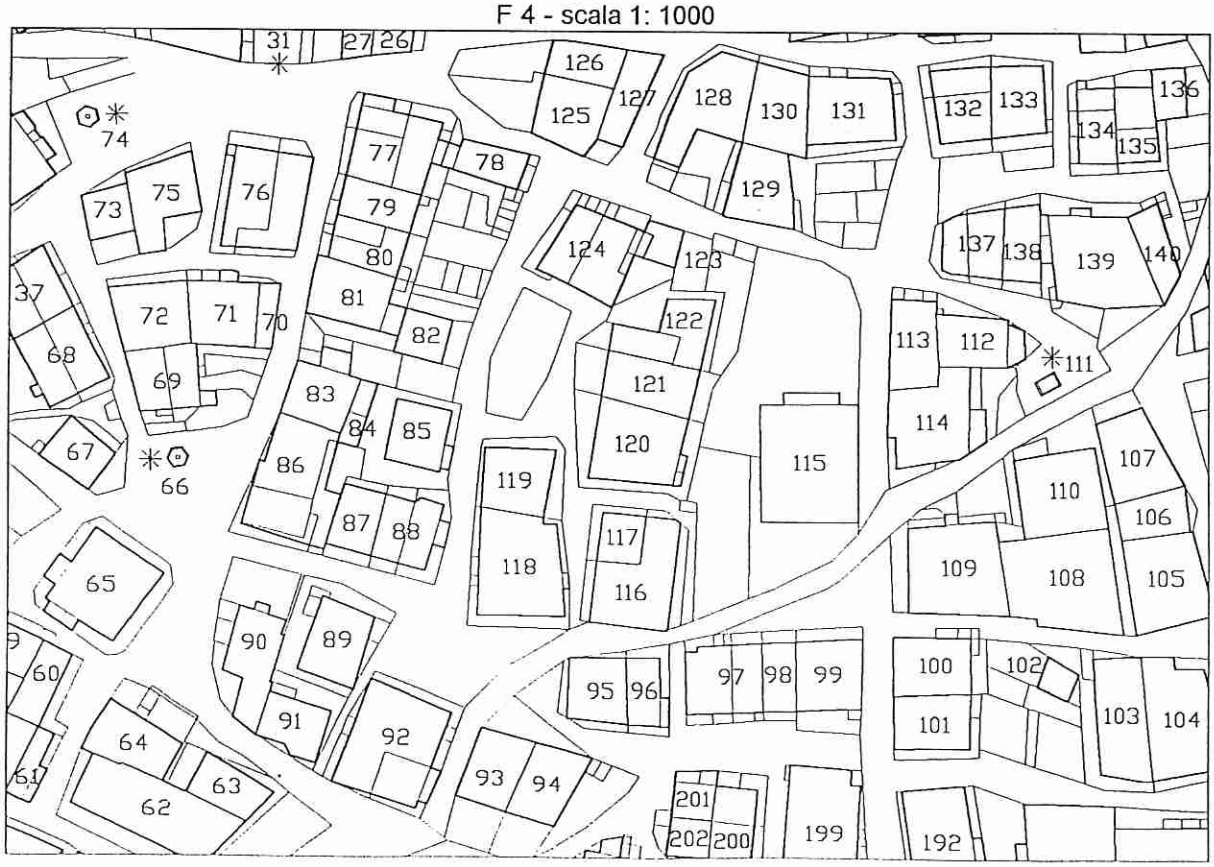

P.R.G. del Comune di Mezzano
Rilevazione degli insediamenti storici: Mezzano - Unità edilizia n. 75

ANALISI

1	Epoca di costruzione:	anteriore al 1860 (8)	●
		tra il 1860 ed il 1939 (6)	
		posteriore al 1939 (4)	

2	Tipologia funzionale:	edificio residenziale		stalla e fienile ●
		edificio residenziale-rurale		baita
		edificio produttivo		struttura accessoria
		edificio speciale		
		manufatto documento significativo della storia e cultura locale		

3	Destinazione d'uso tradizionale:	conservata	●
		modificata parzialmente	
		modificata totalmente	
		non individuabile	

4	Tipologia architettonica storica:	alta definizione	8	●
		media definizione	6	
		bassa definizione	4	
		nessuna definizione	0	

			2	1	0
5	Permanenza dei caratteri formali tradizionali:	volumetrici	●		
		costruttivi	●		
		complementari	●		
		decorativi			

6	Degrado:	nullo	
		medio	●
		elevato	

7	Grado di utilizzo:	utilizzato	
		sottoutilizzato	
		stato di abbandono	●

8	Spazi di pertinenza:	alta qualità	
		media qualità	
		bassa qualità	●

9	Vincoli legislativi:	nessuno
10	Categoria d'intervento prevista dal piano precedente:	risanamento 1
11	Note e specificazioni varie:	portale in pietra lavorata sul prospetto sud; finestra con elementi in pietra lavorata sul prospetto est.

PROGETTO

12	Categoria di intervento prevista:	risanamento conservativo
13	Prescrizioni particolari:	la superficie esterna dei muri perimetrali deve essere trattata come "sasso a vista" con fugatura a "raso sasso", o come muro in pietrame intonaco "a grezzo".
14	Interventi specifici ammessi:	
15	Categoria di intervento prevista per gli spazi di pertinenza:	ristrutturazione

P.R.G. DEL COMUNE DI MEZZANO

Insediamenti storici: Mezzano

Unità edilizia n. 076

Comprensorio:	C. 2 - di Primiero	Foglio di mappa:	n. 37
Comune amministrativo:	Mezzano	Particella ed.:	n. 404-405
Comune catastale:	Mezzano	Data rilievo:	marzo 1996
Località/indirizzo:	via di Sopra	Rilevatore:	F.G.

F 4 - scala 1: 1000

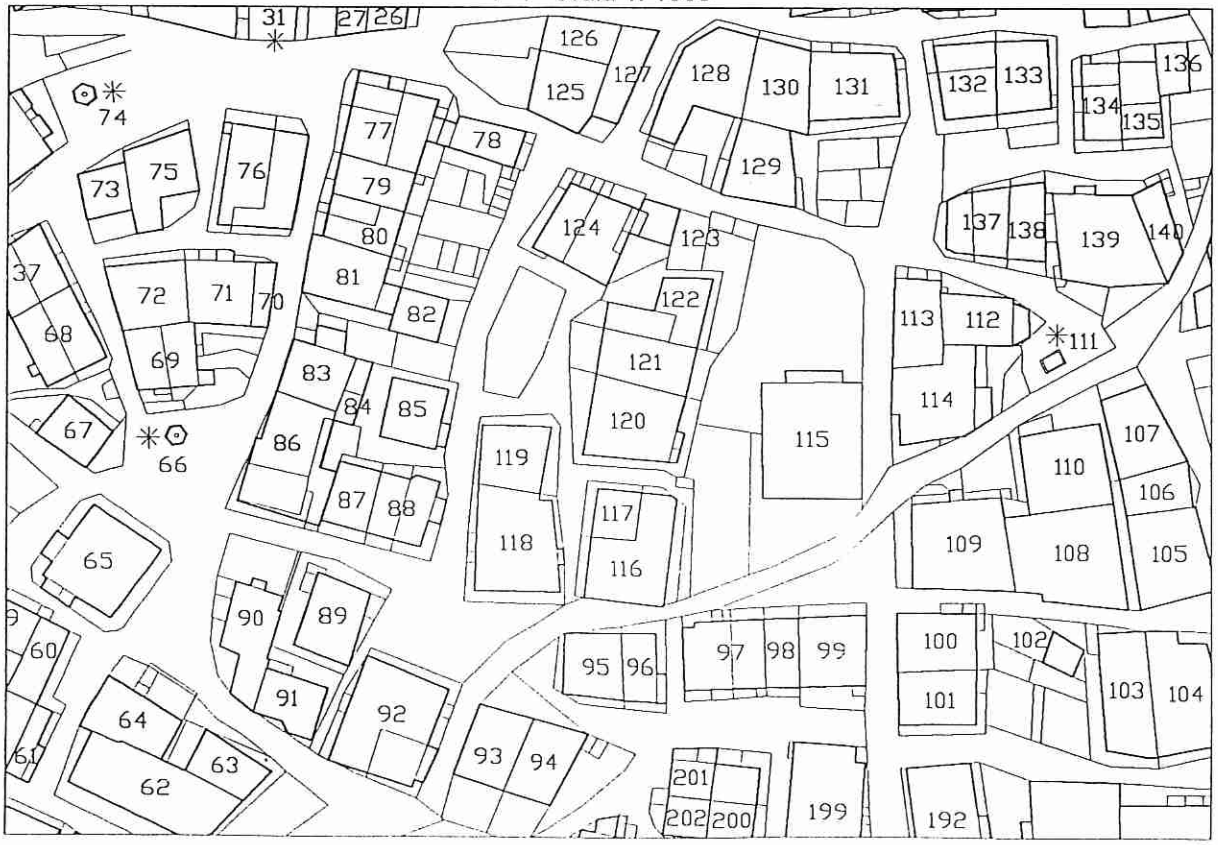

P.R.G. del Comune di Mezzano
Rilevazione degli insediamenti storici - Unità edilizia n. 76

ANALISI

1	Epoca di costruzione:	anteriore al 1860	8	●
		tra il 1860 ed il 1939	6	
		posteriore al 1939	4	

2	Tipologia funzionale:	edificio residenziale	●	stalla e fienile	
		edificio residenziale-rurale		baita	
		edificio produttivo		struttura accessoria	
		edificio speciale			
		manufatto documento significativo della storia e cultura locale			

3	Destinazione d'uso tradizionale:	conservata	
		modificata parzialmente	●
		modificata totalmente	
		non individuabile	

4	Tipologia architettonica storica:	alta definizione	8	●
		media definizione	6	
		bassa definizione	4	
		nessuna definizione	0	

			2	1	0
5	Permanenza dei caratteri formali tradizionali:	volumetrici	●		
		costruttivi		●	
		complementari		●	
		decorativi			

6	Degrado:	nullo	●
		medio	
		elevato	

7	Grado di utilizzo:	utilizzato	●
		sottoutilizzato	
		stato di abbandono	

8	Spazi di pertinenza:	alta qualità	
		media qualità	
		bassa qualità	●

9	Vincoli legislativi:	nessuno
10	Categoria d'intervento prevista dal piano precedente:	risanamento 1
11	Note e specificazioni varie:	

PROGETTO

12	Categoria di intervento prevista:	risanamento conservativo
13	Prescrizioni particolari:	
14	Interventi specifici ammessi:	
15	Categoria di intervento prevista per gli spazi di pertinenza:	ristrutturazione

P.R.G. DEL COMUNE DI MEZZANO

Insediamenti storici: Mezzano

Unità edilizia n. 077

Comprensorio:	C. 2 - di Primiero	Foglio di mappa:	n. 37
Comune amministrativo:	Mezzano	Particella ed.:	n. 395-396-397
Comune catastale:	Mezzano	Data rilievo:	agosto 1995
Località/indirizzo:	via di Sopra	Rilevatore:	F.G.

F 4 - scala 1: 1000

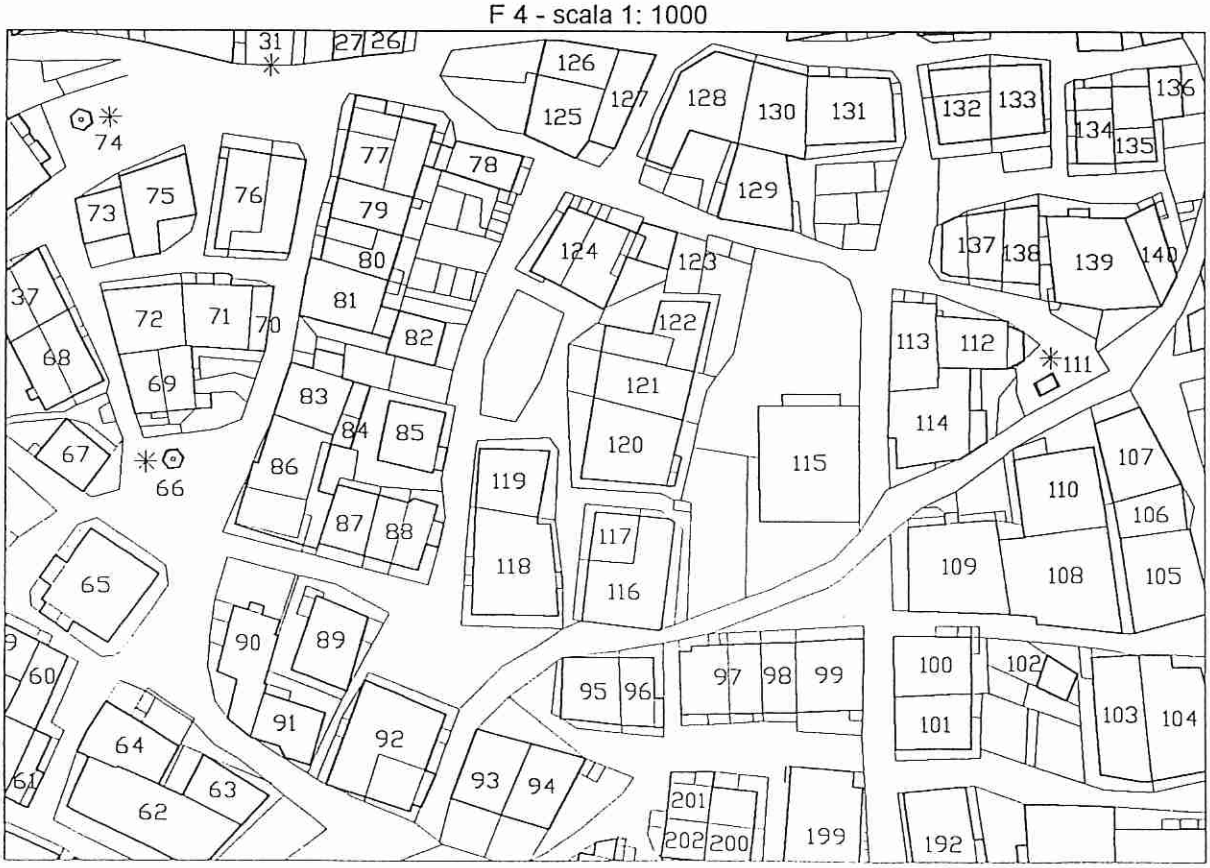

P.R.G. del Comune di Mezzano
Rilevazione degli insediamenti storici: Mezzano - Unità edilizia n. 77

ANALISI

1	Epoca di costruzione:	anteriore al 1860	8	●
		tra il 1860 ed il 1939	6	
		posteriore al 1939	4	

2	Tipologia funzionale:	edificio residenziale	●	stalla e fienile	
		edificio residenziale-rurale		baita	
		edificio produttivo		struttura accessoria	
		edificio speciale			
		manufatto documento significativo della storia e cultura locale			

3	Destinazione d'uso tradizionale:	conservata	●
		modificata parzialmente	
		modificata totalmente	
		non individuabile	

4	Tipologia architettonica storica:	alta definizione	8	
		media definizione	6	●
		bassa definizione	4	
		nessuna definizione	0	

			2	1	0
5	Permanenza dei caratteri formali tradizionali:	volumetrici		●	
		costruttivi	●		
		complementari		●	
		decorativi	●		

6	Degrado:	nullo	●
		medio	
		elevato	

7	Grado di utilizzo:	utilizzato	●
		sottoutilizzato	
		stato di abbandono	

8	Spazi di pertinenza:	alta qualità	
		media qualità	
		bassa qualità	●

9	Vincoli legislativi:	nessuno
10	Categoria d'intervento prevista dal piano precedente:	risanamento 1
11	Note e specificazioni varie:	dipinto con motivo sacro sul prospetto nord; scala esterna con scalini in pietra sul prospetto nord.

PROGETTO

12	Categoria di intervento prevista:	risanamento conservativo
13	Prescrizioni particolari:	l'intervento deve prevedere il restauro del dipinto murale.
14	Interventi specifici ammessi:	
15	Categoria di intervento prevista per gli spazi di pertinenza:	ristrutturazione

P.R.G. DEL COMUNE DI MEZZANO

Insediamenti storici: Mezzano

Unità edilizia n. 078

Comprensorio:	C. 2 - di Primiero	Foglio di mappa:	n. 37
Comune amministrativo:	Mezzano	Particella ed.:	n. 388
Comune catastale:	Mezzano	Data rilievo:	giugno 1996
Località/indirizzo:	via Pomaia	Rilevatore:	F.G.

F 4 - scala 1: 1000

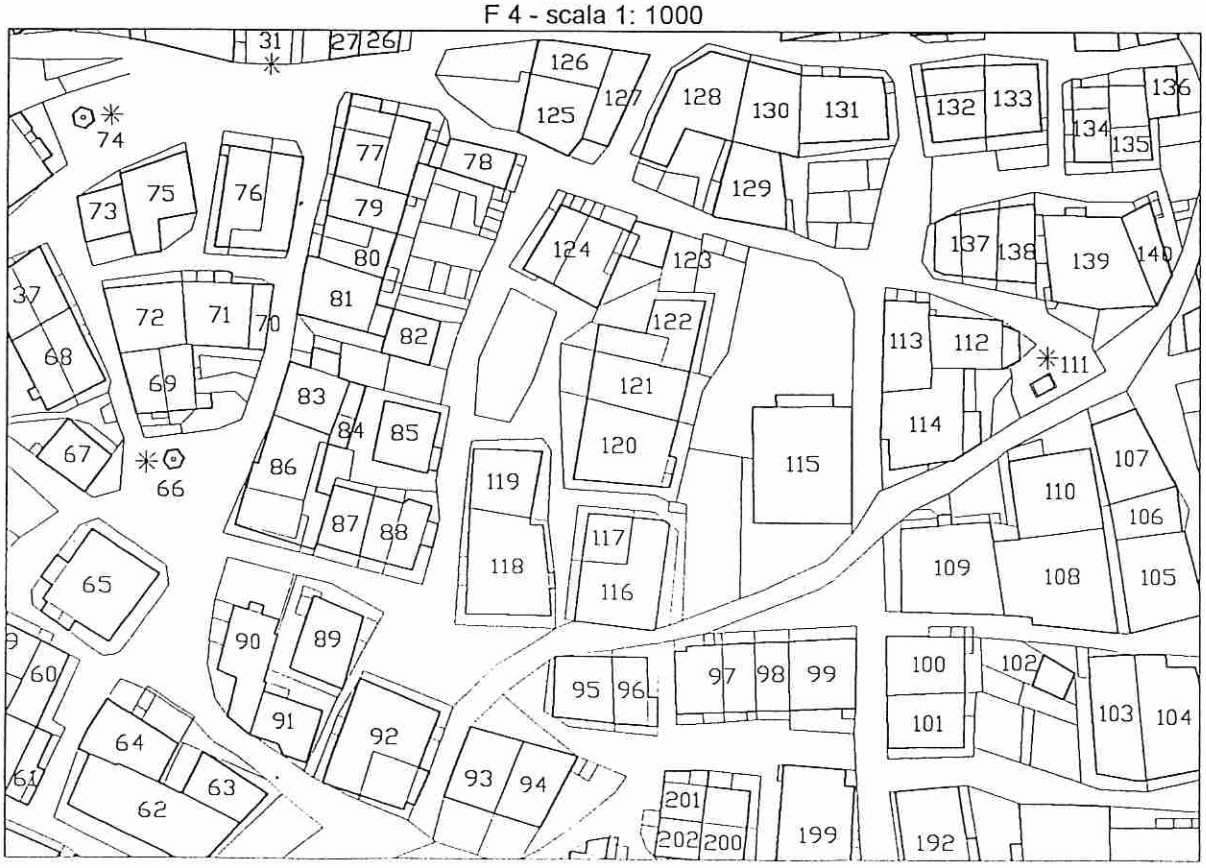

ANALISI

1	Epoca di costruzione:	anteriore al 1860	8	●
		tra il 1860 ed il 1939	6	
		posteriore al 1939	4	

2	Tipologia funzionale:	edificio residenziale	●	stalla e fienile	
		edificio residenziale-rurale		baita	
		edificio produttivo		struttura accessoria	
		edificio speciale			
		manufatto documento significativo della storia e cultura locale			

3	Destinazione d'uso tradizionale:	conservata	●
		modificata parzialmente	
		modificata totalmente	
		non individuabile	

4	Tipologia architettonica storica:	alta definizione	8	
		media definizione	6	●
		bassa definizione	4	
		nessuna definizione	0	

5	Permanenza dei caratteri formali tradizionali:	2	1	0
	volumetrici	●		
	costruttivi	●		
	complementari		●	
	decorativi			

6	Degrado:	nullo	
		medio	●
		elevato	

7	Grado di utilizzo:	utilizzato	
		sottoutilizzato	●
		stato di abbandono	

8	Spazi di pertinenza:	alta qualità	
		media qualità	
		bassa qualità	●

9	Vincoli legislativi:	nessuno
10	Categoria d'intervento prevista dal piano precedente:	risanamento 1
11	Note e specificazioni varie:	

PROGETTO

12	Categoria di intervento prevista:	risanamento conservativo
13	Prescrizioni particolari:	la superficie esterna dei muri perimetrali deve essere trattata come "sasso a vista" con fugatura a "raso sasso", o come muro in pietrame intonaco "a grezzo".
14	Interventi specifici ammessi:	
15	Categoria di intervento prevista per gli spazi di pertinenza:	ristrutturazione

P.R.G. DEL COMUNE DI MEZZANO

Insediamenti storici: Mezzano

Unità edilizia n. 079

Comprensorio:	C. 2 - di Primiero	Foglio di mappa:	n. 37
Comune amministrativo:	Mezzano	Particella ed.:	n. 398
Comune catastale:	Mezzano	Data rilievo:	marzo 1996
Località/indirizzo:	via del Fum	Rilevatore:	F.G.

F 4 - scala 1: 1000

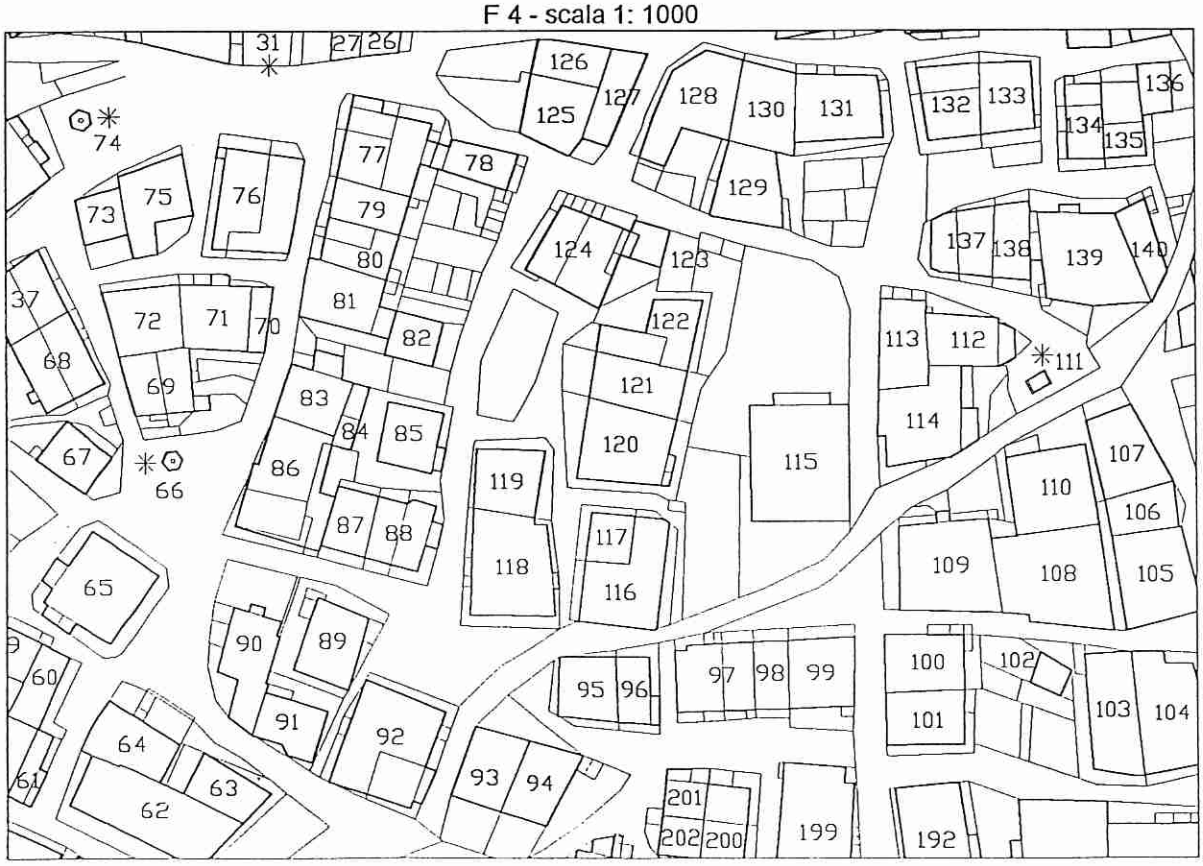

P.R.G. del Comune di Mezzano
Rilevazione degli insediamenti storici - Unità edilizia n. 79

ANALISI

1	Epoca di costruzione:	anteriore al 1860	8 ●
		tra il 1860 ed il 1939	6
		posteriore al 1939	4

2	Tipologia funzionale:	edificio residenziale	●	stalla e fienile	
		edificio residenziale-rurale		baita	
		edificio produttivo		struttura accessoria	
		edificio speciale			
		manufatto documento significativo della storia e cultura locale			

3	Destinazione d'uso tradizionale:	conservata	
		modificata parzialmente	●
		modificata totalmente	
		non individuabile	

4	Tipologia architettonica storica:	alta definizione	8	
		media definizione	6	
		bassa definizione	4	●
		nessuna definizione	0	

5	Permanenza dei caratteri formali tradizionali:	2	1	0
	volumetrici	●		
	costruttivi		●	
	complementari		●	
	decorativi			

6	Degrado:	nullo	●
		medio	
		elevato	

7	Grado di utilizzo:	utilizzato	●
		sottoutilizzato	
		stato di abbandono	

8	Spazi di pertinenza:	alta qualità	
		media qualità	
		bassa qualità	●

9	Vincoli legislativi:	nessuno
10	Categoria d'intervento prevista dal piano precedente:	risanamento 2
11	Note e specificazioni varie:	

PROGETTO

12	Categoria di intervento prevista:	ristrutturazione
13	Prescrizioni particolari:	
14	Interventi specifici ammessi:	
15	Categoria di intervento prevista per gli spazi di pertinenza:	ristrutturazione

P.R.G. DEL COMUNE DI MEZZANO

Insediamenti storici: Mezzano

Unità edilizia n. 080

Comprensorio:	C. 2 - di Primiero	Foglio di mappa:	n. 37
Comune amministrativo:	Mezzano	Particella ed.:	n. 399
Comune catastale:	Mezzano	Data rilievo:	marzo 1996
Località/indirizzo:	via del Fum	Rilevatore:	F.G.

F 4 - scala 1: 1000

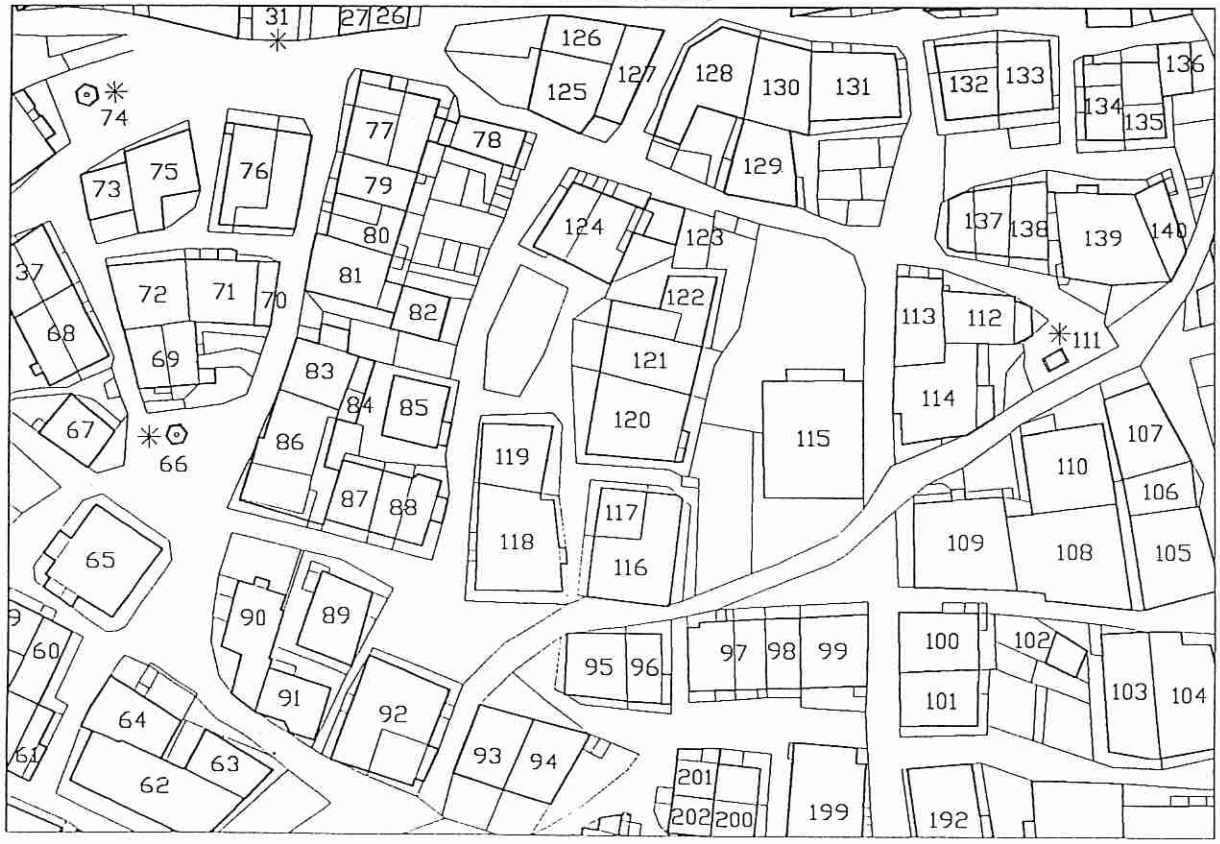

ANALISI

1	Epoca di costruzione:	anteriore al 1860 (8)	●
		tra il 1860 ed il 1939 (6)	
		posteriore al 1939 (4)	

2	Tipologia funzionale:	edificio residenziale	●	stalla e fienile	
		edificio residenziale-rurale		baita	
		edificio produttivo		struttura accessoria	
		edificio speciale			
		manufatto documento significativo della storia e cultura locale			

3	Destinazione d'uso tradizionale:	conservata	●
		modificata parzialmente	
		modificata totalmente	
		non individuabile	

4	Tipologia architettonica storica:	alta definizione	8	
		media definizione	6	●
		bassa definizione	4	
		nessuna definizione	0	

			2	1	0
5	Permanenza dei caratteri formali tradizionali:	volumetrici	●		
		costruttivi	●		
		complementari		●	
		decorativi			

6	Degrado:	nullo	●
		medio	
		elevato	

7	Grado di utilizzo:	utilizzato	
		sottoutilizzato	●
		stato di abbandono	

8	Spazi di pertinenza:	alta qualità	
		media qualità	
		bassa qualità	●

9	Vincoli legislativi:	nessuno
10	Categoria d'intervento prevista dal piano precedente:	risanamento 2
11	Note e specificazioni varie:	

PROGETTO

12	Categoria di intervento prevista:	risanamento conservativo
13	Prescrizioni particolari:	
14	Interventi specifici ammessi:	
15	Categoria di intervento prevista per gli spazi di pertinenza:	ristrutturazione

P.R.G. DEL COMUNE DI MEZZANO

Insediamenti storici: Mezzano

Unità edilizia n. 081

Comprensorio:	C. 2 - di Primiero	Foglio di mappa:	n. 37
Comune amministrativo:	Mezzano	Particella ed.:	n. 400
Comune catastale:	Mezzano	Data rilievo:	giugno 1996
Località/indirizzo:	via del Fum	Rilevatore:	F.G.



F 4 - scala 1: 1000

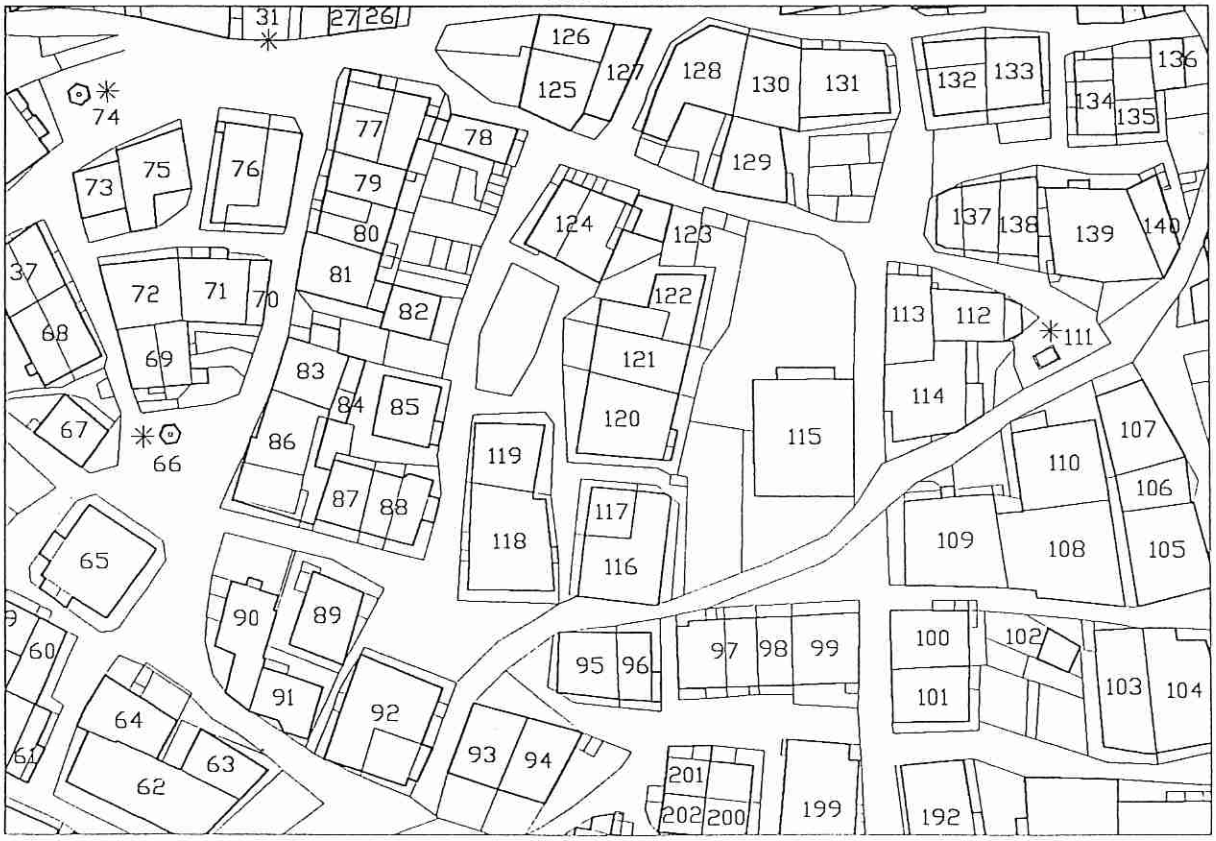

P.R.G. del Comune di Mezzano
Rilevazione degli insediamenti storici - Unità edilizia n. 81

ANALISI

1	Epoca di costruzione:	anteriore al 1860	8	●
		tra il 1860 ed il 1939	6	
		posteriore al 1939	4	

2	Tipologia funzionale:	edificio residenziale		stalla e fienile	
		edificio residenziale-rurale	●	baita	
		edificio produttivo		struttura accessoria	
		edificio speciale			
		manufatto documento significativo della storia e cultura locale			

3	**Destinazione d'uso tradizionale:**	conservata	●
		modificata parzialmente	
		modificata totalmente	
		non individuabile	

4	**Tipologia architettonica storica:**	alta definizione	8	●
		media definizione	6	
		bassa definizione	4	
		nessuna definizione	0	

			2	1	0
5	**Permanenza dei caratteri formali tradizionali:**	volumetrici	●		
		costruttivi	●		
		complementari	●		
		decorativi			

6	**Degrado:**	nullo	
		medio	●
		elevato	

7	**Grado di utilizzo:**	utilizzato	
		sottoutilizzato	
		stato di abbandono	●

8	**Spazi di pertinenza:**	alta qualità	
		media qualità	●
		bassa qualità	

9	**Vincoli legislativi:**	nessuno
10	**Categoria d'intervento prevista dal piano precedente:**	risanamento 1
11	**Note e specificazioni varie:**	spazio di pertinenza con pavimentazione in acciottolato; scala con scalini in pietra lavorata sul prospetto ovest.

PROGETTO

12	**Categoria di intervento prevista:**	risanamento conservativo
13	**Prescrizioni particolari:**	
14	**Interventi specifici ammessi:**	
15	**Categoria di intervento prevista per gli spazi di pertinenza:**	risanamento conservativo

P.R.G. DEL COMUNE DI MEZZANO

Insediamenti storici: Mezzano

Unità edilizia n. 082

Comprensorio:	C. 2 - di Primiero	Foglio di mappa:	n. 37
Comune amministrativo:	Mezzano	Particella ed.:	n. 1003
Comune catastale:	Mezzano	Data rilievo:	marzo 1996
Località/indirizzo:	via Pomaia	Rilevatore:	F.G.

F 4 - scala 1: 1000

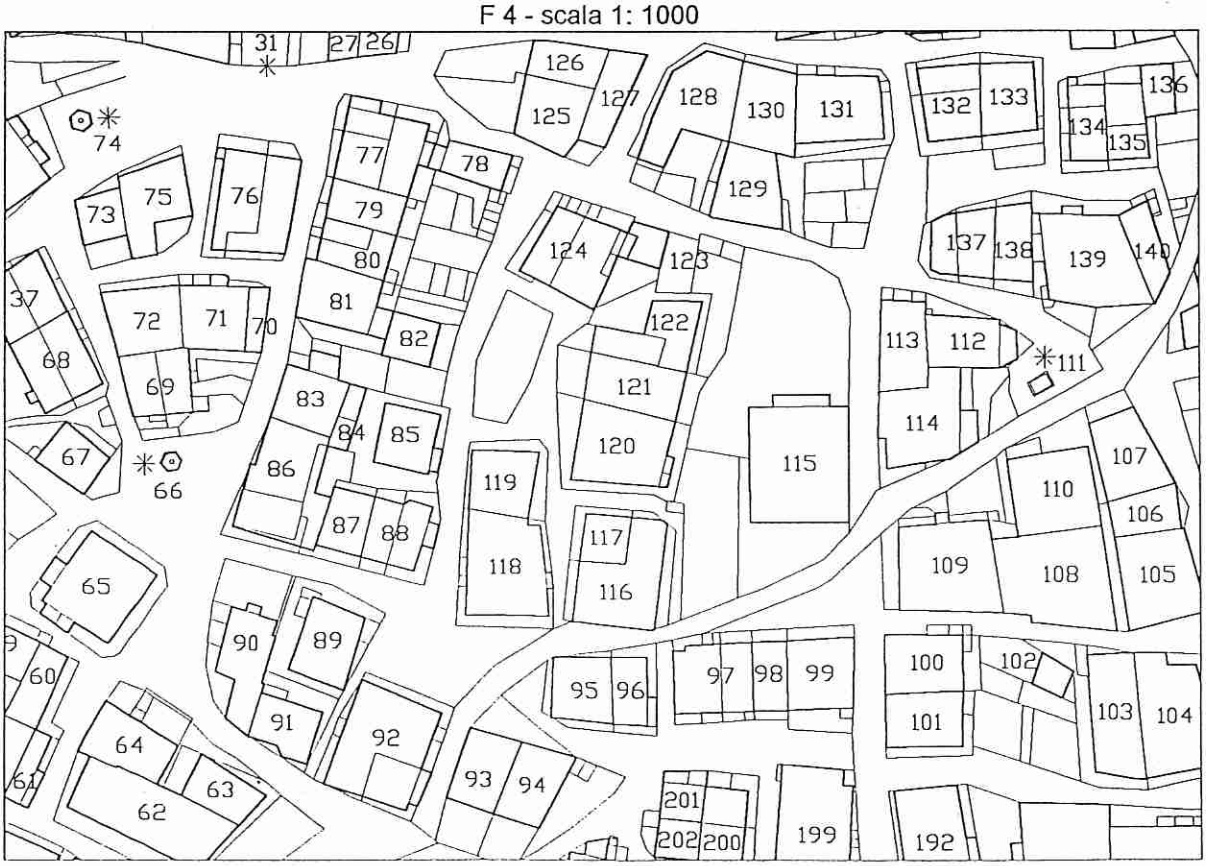

P.R.G. del Comune di Mezzano
Rilevazione degli insediamenti storici - Unità edilizia n. 82

ANALISI

1	Epoca di costruzione:	anteriore al 1860	8	●
		tra il 1860 ed il 1939	6	
		posteriore al 1939	4	

2	Tipologia funzionale:	edificio residenziale		stalla e fienile	●
		edificio residenziale-rurale		baita	
		edificio produttivo		struttura accessoria	
		edificio speciale			
		manufatto documento significativo della storia e cultura locale			

3	Destinazione d'uso tradizionale:	conservata	●
		modificata parzialmente	
		modificata totalmente	
		non individuabile	

4	Tipologia architettonica storica:	alta definizione	8	
		media definizione	6	●
		bassa definizione	4	
		nessuna definizione	0	

		2	1	0
5	Permanenza dei caratteri formali tradizionali:			
	volumetrici	●		
	costruttivi	●		
	complementari	●		
	decorativi			

6	Degrado:	nullo	
		medio	●
		elevato	

7	Grado di utilizzo:	utilizzato	●
		sottoutilizzato	
		stato di abbandono	

8	Spazi di pertinenza:	alta qualità	
		media qualità	
		bassa qualità	●

9	Vincoli legislativi:	nessuno
10	Categoria d'intervento prevista dal piano precedente:	risanamento 2
11	Note e specificazioni varie:	

PROGETTO

12	Categoria di intervento prevista:	risanamento conservativo
13	Prescrizioni particolari:	
14	Interventi specifici ammessi:	
15	Categoria di intervento prevista per gli spazi di pertinenza:	ristrutturazione

P.R.G. DEL COMUNE DI MEZZANO

Insediamenti storici: Mezzano

Unità edilizia n. 083

Comprensorio:	C. 2 - di Primiero	Foglio di mappa:	n. 37
Comune amministrativo:	Mezzano	Particella ed.:	n. 407
Comune catastale:	Mezzano	Data rilievo:	giugno 1996
Località/indirizzo:	via del Fum	Rilevatore:	F.G.

F 4 - scala 1: 1000

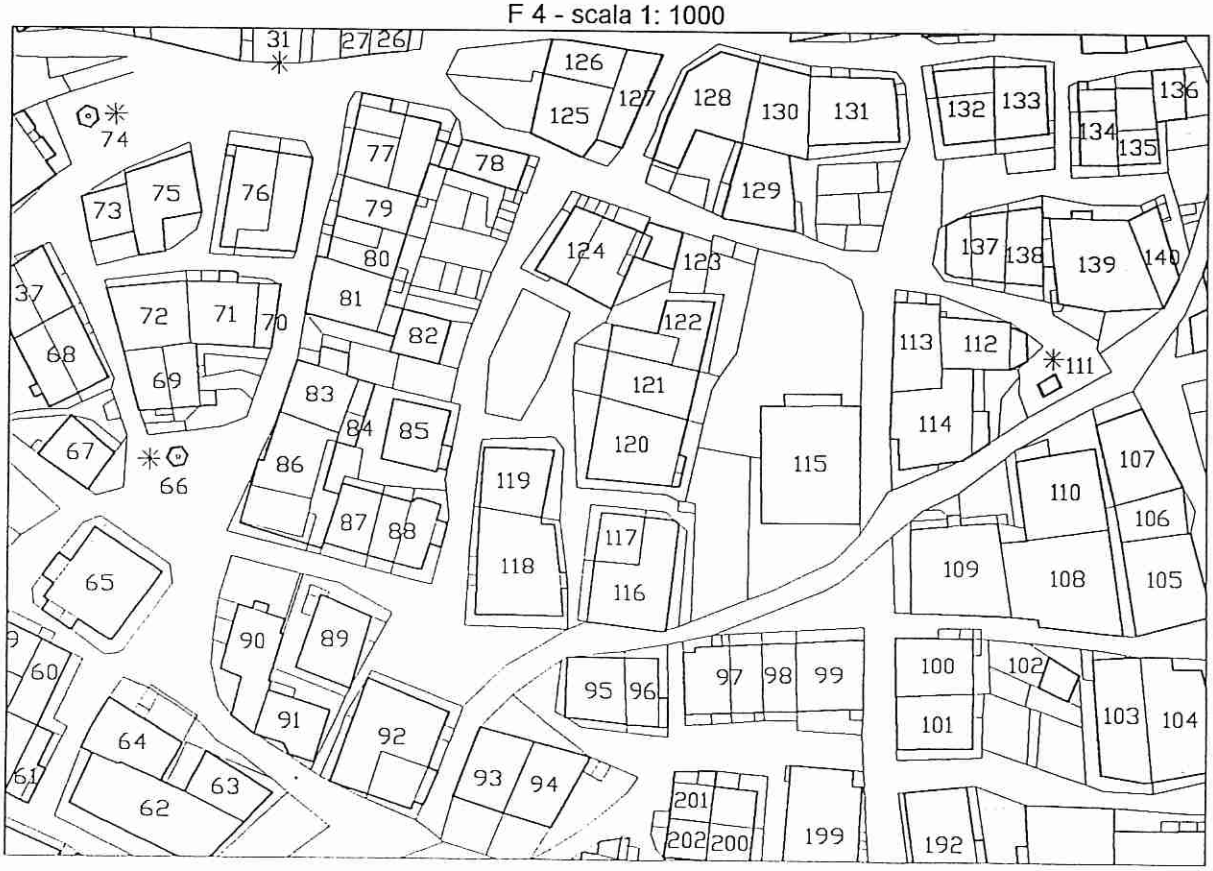

P.R.G. del Comune di Mezzano
Rilevazione degli insediamenti storici: Mezzano - Unità edilizia n. 83

ANALISI

1	Epoca di costruzione:	anteriore al 1860	8	●
		tra il 1860 ed il 1939	6	
		posteriore al 1939	4	

2	Tipologia funzionale:	edificio residenziale		stalla e fienile	●
		edificio residenziale-rurale		baita	
		edificio produttivo		struttura accessoria	
		edificio speciale			
		manufatto documento significativo della storia e cultura locale			

3	Destinazione d'uso tradizionale:	conservata	●
		modificata parzialmente	
		modificata totalmente	
		non individuabile	

4	Tipologia architettonica storica:	alta definizione	8	
		media definizione	6	●
		bassa definizione	4	
		nessuna definizione	0	

			2	1	0
5	Permanenza dei caratteri formali tradizionali:	volumetrici	●		
		costruttivi	●		
		complementari	●		
		decorativi			

6	Degrado:	nullo	
		medio	●
		elevato	

7	Grado di utilizzo:	utilizzato	●
		sottoutilizzato	
		stato di abbandono	

8	Spazi di pertinenza:	alta qualità	
		media qualità	
		bassa qualità	●

9	Vincoli legislativi:	nessuno
10	Categoria d'intervento prevista dal piano precedente:	risanamento 1
11	Note e specificazioni varie:	

PROGETTO

12	Categoria di intervento prevista:	risanamento conservativo
13	Prescrizioni particolari:	la superficie esterna dei muri perimetrali deve essere trattata come "sasso a vista" con fugatura a "raso sasso", o come muro in pietrame intonaco "a grezzo".
14	Interventi specifici ammessi:	
15	Categoria di intervento prevista per gli spazi di pertinenza:	ristrutturazione

P.R.G. DEL COMUNE DI MEZZANO

Insediamenti storici: Mezzano

Unità edilizia n. 084

Comprensorio:	C. 2 - di Primiero	Foglio di mappa:	n. 37
Comune amministrativo:	Mezzano	Particella ed.:	n. 407
Comune catastale:	Mezzano	Data rilievo:	aprile 1996
Località/indirizzo:	via del Fum	Rilevatore:	F.G.



F 4 - scala 1: 1000

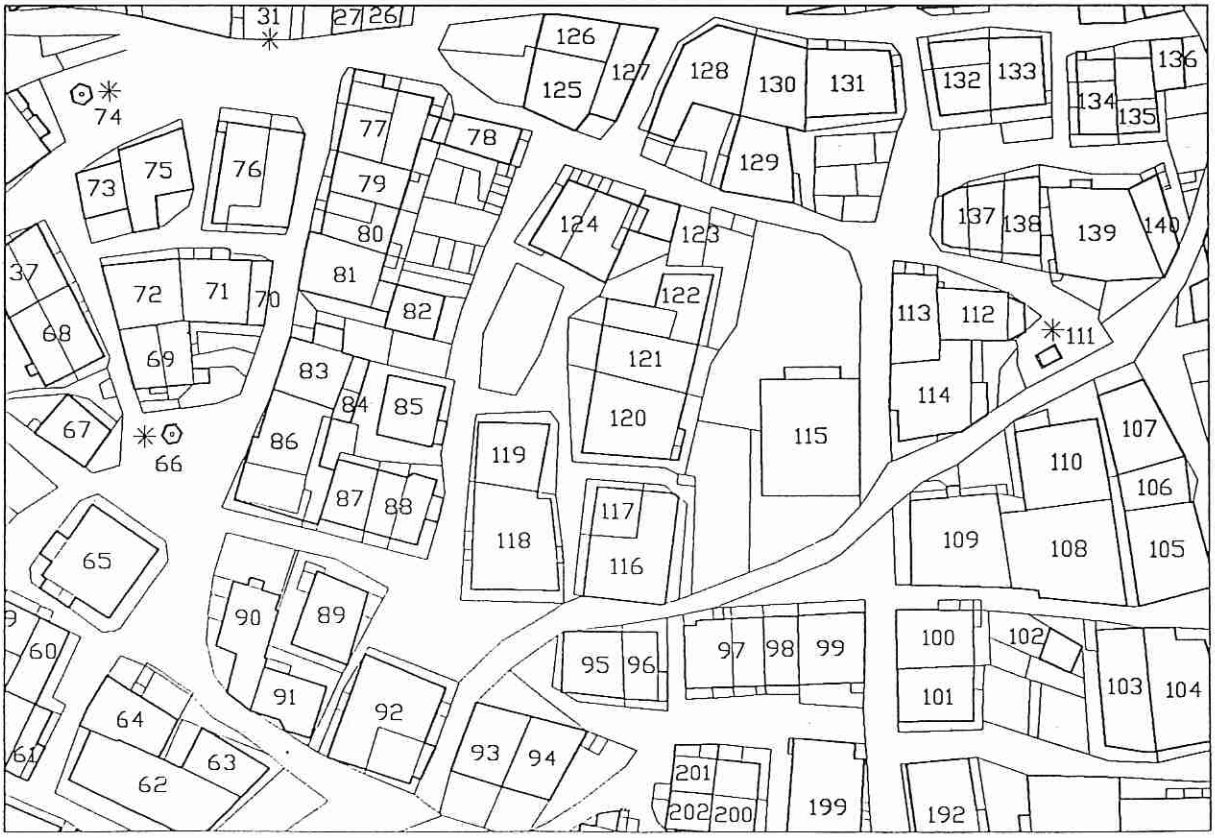

P.R.G. del Comune di Mezzano
Rilevazione degli insediamenti storici: Mezzano - Unità edilizia n. 84

ANALISI

1	Epoca di costruzione:	anteriore al 1860	8	
		tra il 1860 ed il 1939	6	●
		posteriore al 1939	4	

2	Tipologia funzionale:	edificio residenziale		stalla e fienile	
		edificio residenziale-rurale		baita	
		edificio produttivo		struttura accessoria	●
		edificio speciale			
		manufatto documento significativo della storia e cultura locale			

3	Destinazione d'uso tradizionale:	conservata	●
		modificata parzialmente	
		modificata totalmente	
		non individuabile	

4	Tipologia architettonica storica:	alta definizione	8	
		media definizione	6	
		bassa definizione	4	
		nessuna definizione	0	●

5	Permanenza dei caratteri formali tradizionali:	2	1	0
	volumetrici	●		
	costruttivi	●		
	complementari	●		
	decorativi			

6	Degrado:	nullo	
		medio	●
		elevato	

7	Grado di utilizzo:	utilizzato	●
		sottoutilizzato	
		stato di abbandono	

8	Spazi di pertinenza:	alta qualità	
		media qualità	
		bassa qualità	●

9	Vincoli legislativi:	nessuno
10	Categoria d'intervento prevista dal piano precedente:	ricostruzione 1
11	Note e specificazioni varie:	

PROGETTO

12	Categoria di intervento prevista:	demolizione e ricostruzione
13	Prescrizioni particolari:	la superficie esterna dei muri perimetrali deve essere trattata come "sasso a vista" con fugatura a "raso sasso".
14	Interventi specifici ammessi:	
15	Categoria di intervento prevista per gli spazi di pertinenza:	ristrutturazione

P.R.G. DEL COMUNE DI MEZZANO

Insediamenti storici: Mezzano

Unità edilizia n. 085

Comprensorio:	C. 2 - di Primiero	Foglio di mappa:	n. 37
Comune amministrativo:	Mezzano	Particella ed.:	n. 401/2
Comune catastale:	Mezzano	Data rilievo:	aprile 1996
Località/indirizzo:	via Pomaia	Rilevatore:	F.G.



F 4 - scala 1: 1000

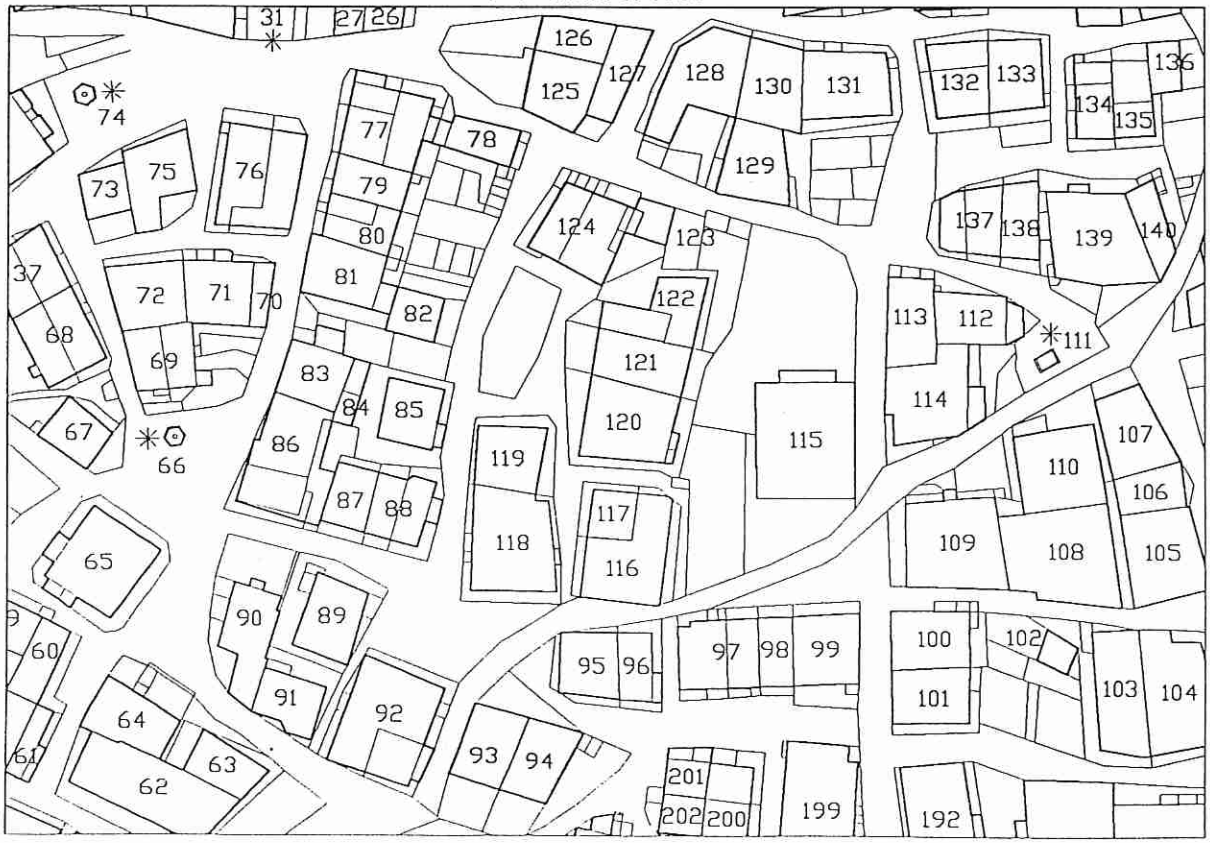

P.R.G. del Comune di Mezzano
Rilevazione degli insediamenti storici: Mezzano - Unità edilizia n. 85

ANALISI

1	Epoca di costruzione:	anteriore al 1860 8	●
		tra il 1860 ed il 1939 6	
		posteriore al 1939 4	

2	Tipologia funzionale:	edificio residenziale	●	stalla e fienile	
		edificio residenziale-rurale		baita	
		edificio produttivo		struttura accessoria	
		edificio speciale			
		manufatto documento significativo della storia e cultura locale			

3	**Destinazione d'uso tradizionale:**	conservata	●
		modificata parzialmente	
		modificata totalmente	
		non individuabile	

4	**Tipologia architettonica storica:**	alta definizione 8	
		media definizione 6	●
		bassa definizione 4	
		nessuna definizione 0	

			2	1	0
5	**Permanenza dei caratteri formali tradizionali:**	volumetrici	●		
		costruttivi		●	
		complementari		●	
		decorativi			

6	**Degrado:**	nullo	●
		medio	
		elevato	

7	**Grado di utilizzo:**	utilizzato	●
		sottoutilizzato	
		stato di abbandono	

8	**Spazi di pertinenza:**	alta qualità	
		media qualità	
		bassa qualità	●

9	**Vincoli legislativi:**	nessuno
10	**Categoria d'intervento prevista dal piano precedente:**	risanamento 1

11 **Note e specificazioni varie:**

PROGETTO

12	**Categoria di intervento prevista:**	risanamento conservativo

13 Prescrizioni particolari:

14 Interventi specifici ammessi:

15	**Categoria di intervento prevista per gli spazi di pertinenza:**	ristrutturazione

P.R.G. DEL COMUNE DI MEZZANO

Insediamenti storici: Mezzano

Unità edilizia n. 086

Comprensorio:	C. 2 - di Primiero	Foglio di mappa:	n. 37
Comune amministrativo:	Mezzano	Particella ed.:	n. 408-409
Comune catastale:	Mezzano	Data rilievo:	marzo 1996
Località/indirizzo:	via del Fum	Rilevatore:	F.G.



F 4 - scala 1: 1000

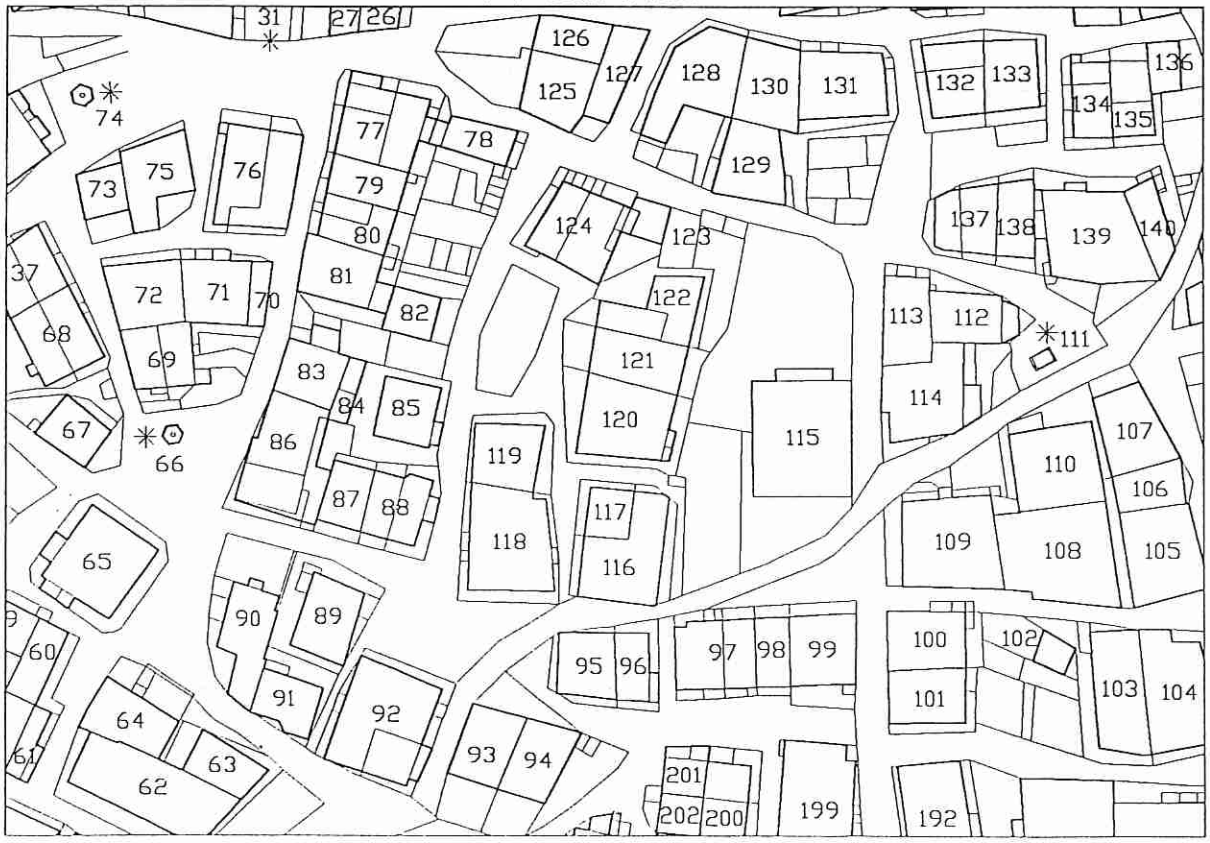

P.R.G. del Comune di Mezzano
Rilevazione degli insediamenti storici: Mezzano - Unità edilizia n. 86

ANALISI

1	Epoca di costruzione:	anteriore al 1860	8	●
		tra il 1860 ed il 1939	6	
		posteriore al 1939	4	●

2	Tipologia funzionale:	edificio residenziale	●	stalla e fienile	
		edificio residenziale-rurale		baita	
		edificio produttivo		struttura accessoria	
		edificio speciale			
		manufatto documento significativo della storia e cultura locale			

3	Destinazione d'uso tradizionale:	conservata	
		modificata parzialmente	
		modificata totalmente	
		non individuabile	●

4	Tipologia architettonica storica:	alta definizione	8	
		media definizione	6	
		bassa definizione	4	
		nessuna definizione	0	●

			2	1	0
5	Permanenza dei caratteri formali tradizionali:	volumetrici			●
		costruttivi			●
		complementari			●
		decorativi			

6	Degrado:	nullo	●
		medio	
		elevato	

7	Grado di utilizzo:	utilizzato	●
		sottoutilizzato	
		stato di abbandono	

8	Spazi di pertinenza:	alta qualità	
		media qualità	
		bassa qualità	●

9	Vincoli legislativi:	nessuno
10	Categoria d'intervento prevista dal piano precedente:	ristrutturazione 1
11	Note e specificazioni varie:	

PROGETTO

12	Categoria di intervento prevista:	demolizione e ricostruzione
13	Prescrizioni particolari:	
14	Interventi specifici ammessi:	
15	Categoria di intervento prevista per gli spazi di pertinenza:	ristrutturazione

P.R.G. DEL COMUNE DI MEZZANO

Insediamenti storici: Mezzano

Unità edilizia n. 087

Comprensorio:	C. 2 - di Primiero	Foglio di mappa:	n. 37
Comune amministrativo:	Mezzano	Particella ed.:	n. 322/3
Comune catastale:	Mezzano	Data rilievo:	aprile 1996
Località/indirizzo:	via Pomaia	Rilevatore:	F.G.



F 4 - scala 1: 1000

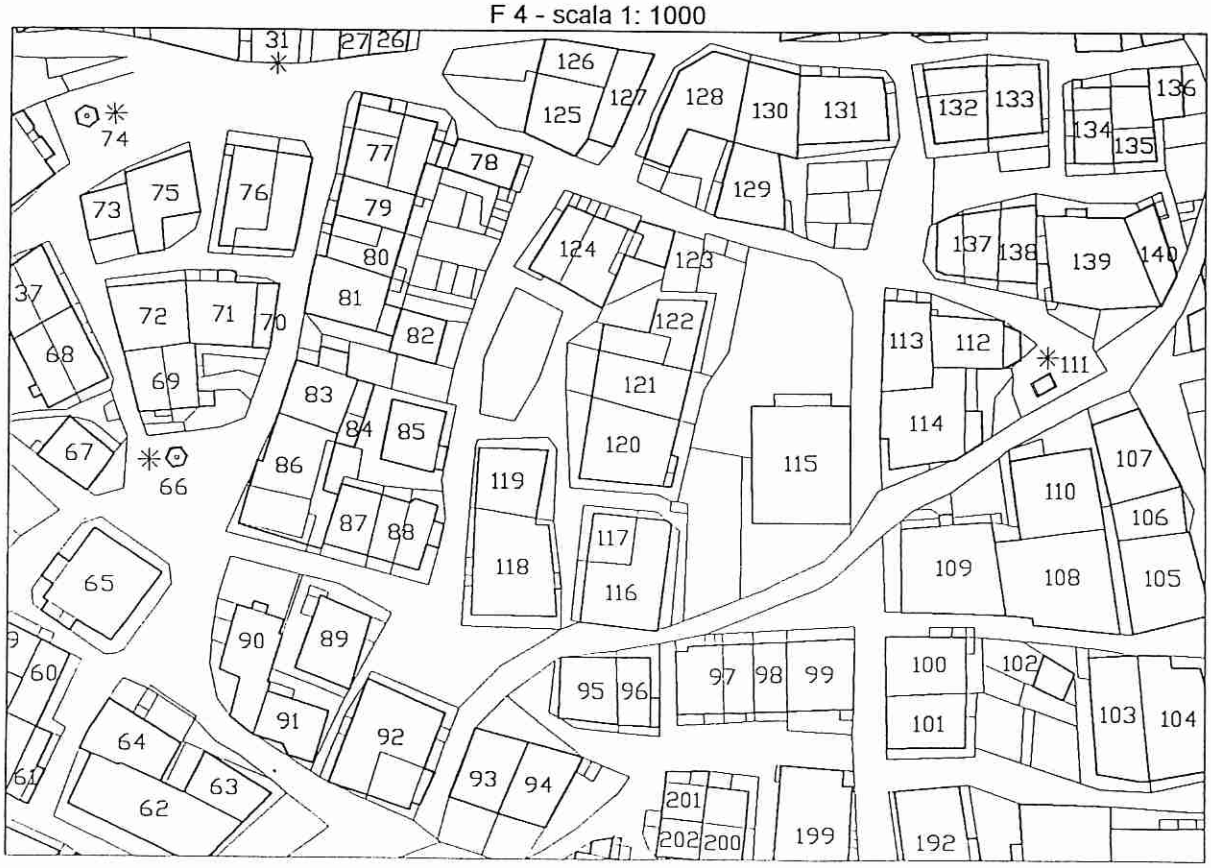

P.R.G. del Comune di Mezzano
Rilevazione degli insediamenti storici: Mezzano - Unità edilizia n. 87

ANALISI

1	Epoca di costruzione:	anteriore al 1860 8	●
		tra il 1860 ed il 1939 6	
		posteriore al 1939 4	

2	Tipologia funzionale:	edificio residenziale	●	stalla e fienile	
		edificio residenziale-rurale		baita	
		edificio produttivo		struttura accessoria	
		edificio speciale			
		manufatto documento significativo della storia e cultura locale			

3	**Destinazione d'uso tradizionale:**	conservata	
		modificata parzialmente	●
		modificata totalmente	
		non individuabile	

4	**Tipologia architettonica storica:**	alta definizione	8	
		media definizione	6	●
		bassa definizione	4	
		nessuna definizione	0	

5	**Permanenza dei caratteri formali tradizionali:**		2	1	0
		volumetrici	●		
		costruttivi		●	
		complementari	●		
		decorativi			

6	**Degrado:**	nullo	●
		medio	
		elevato	

7	**Grado di utilizzo:**	utilizzato	●
		sottoutilizzato	
		stato di abbandono	

8	**Spazi di pertinenza:**	alta qualità	
		media qualità	
		bassa qualità	●

9	**Vincoli legislativi:**	nessuno
10	**Categoria d'intervento prevista dal piano precedente:**	risanamento 1
11	**Note e specificazioni varie:**	

PROGETTO

12	**Categoria di intervento prevista:**	risanamento conservativo
13	**Prescrizioni particolari:**	
14	**Interventi specifici ammessi:**	
15	**Categoria di intervento prevista per gli spazi di pertinenza:**	ristrutturazione

P.R.G. DEL COMUNE DI MEZZANO

Insediamenti storici: Mezzano

Unità edilizia n. 088

Comprensorio:	C. 2 - di Primiero	Foglio di mappa:	n. 37
Comune amministrativo:	Mezzano	Particella ed.:	n. 321/2-322/2
Comune catastale:	Mezzano	Data rilievo:	aprile 1996
Località/indirizzo:	via del Fum	Rilevatore:	F.G.

F 4 - scala 1: 1000

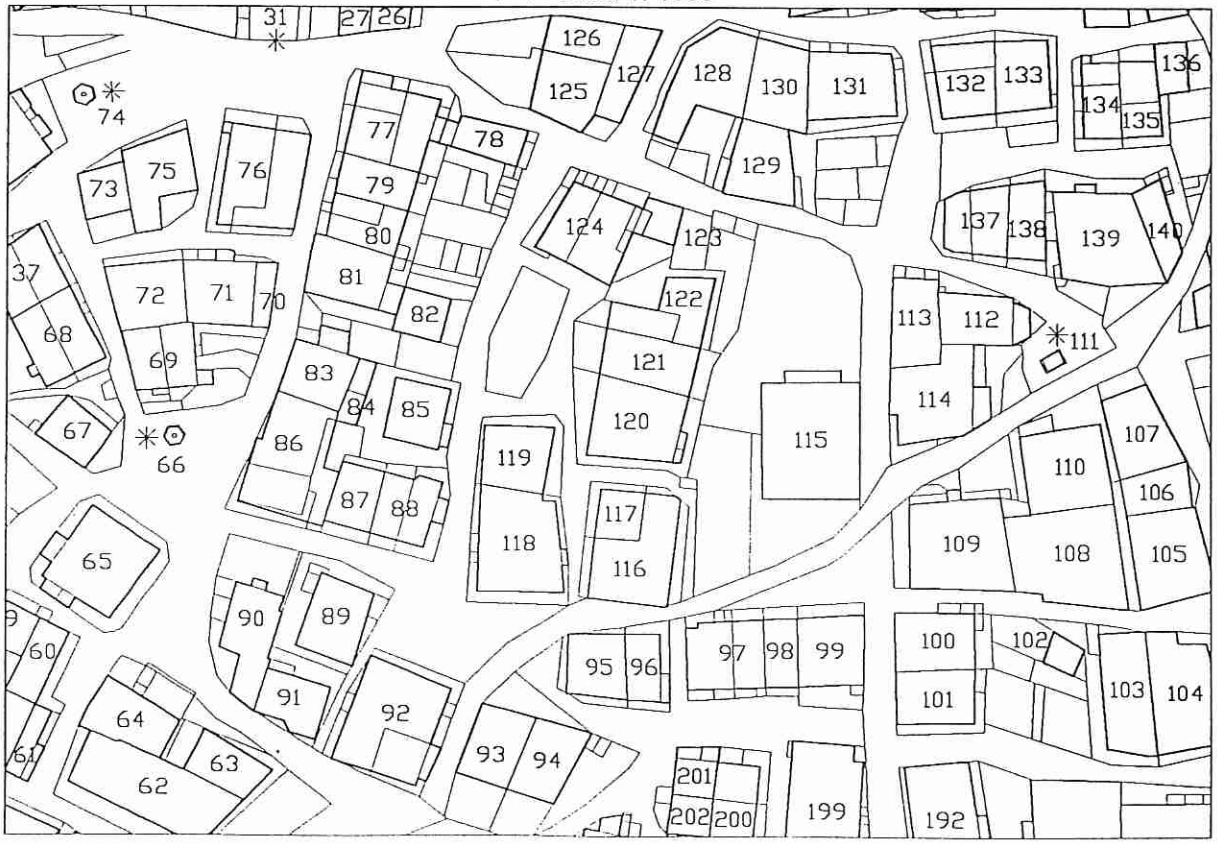

P.R.G. del Comune di Mezzano
Rilevazione degli insediamenti storici: Mezzano - Unità edilizia n. 88

ANALISI

1	Epoca di costruzione:	anteriore al 1860	8	●
		tra il 1860 ed il 1939	6	
		posteriore al 1939	4	

2	Tipologia funzionale:	edificio residenziale	●	stalla e fienile	
		edificio residenziale-rurale		baita	
		edificio produttivo		struttura accessoria	
		edificio speciale			
		manufatto documento significativo della storia e cultura locale			

3	Destinazione d'uso tradizionale:	conservata	
		modificata parzialmente	●
		modificata totalmente	
		non individuabile	

4	Tipologia architettonica storica:	alta definizione	8	
		media definizione	6	●
		bassa definizione	4	
		nessuna definizione	0	

			2	1	0
5	Permanenza dei caratteri formali tradizionali:	volumetrici	●		
		costruttivi		●	
		complementari		●	
		decorativi			

6	Degrado:	nullo	●
		medio	
		elevato	

7	Grado di utilizzo:	utilizzato	●
		sottoutilizzato	
		stato di abbandono	

8	Spazi di pertinenza:	alta qualità	
		media qualità	
		bassa qualità	●

9	Vincoli legislativi:	nessuno
10	Categoria d'intervento prevista dal piano precedente:	risanamento 1
11	Note e specificazioni varie:	

PROGETTO

12	Categoria di intervento prevista:	risanamento conservativo
13	Prescrizioni particolari:	
14	Interventi specifici ammessi:	
15	Categoria di intervento prevista per gli spazi di pertinenza:	ristrutturazione

P.R.G. DEL COMUNE DI MEZZANO

Insediamenti storici: Mezzano

Unità edilizia n. 089

Comprensorio:	C. 2 - di Primiero	Foglio di mappa:	n. 37
Comune amministrativo:	Mezzano	Particella ed.:	n. 321/1
Comune catastale:	Mezzano	Data rilievo:	marzo 1996
Località/indirizzo:	via Pomaia	Rilevatore:	F.G.



F 4 - scala 1: 1000

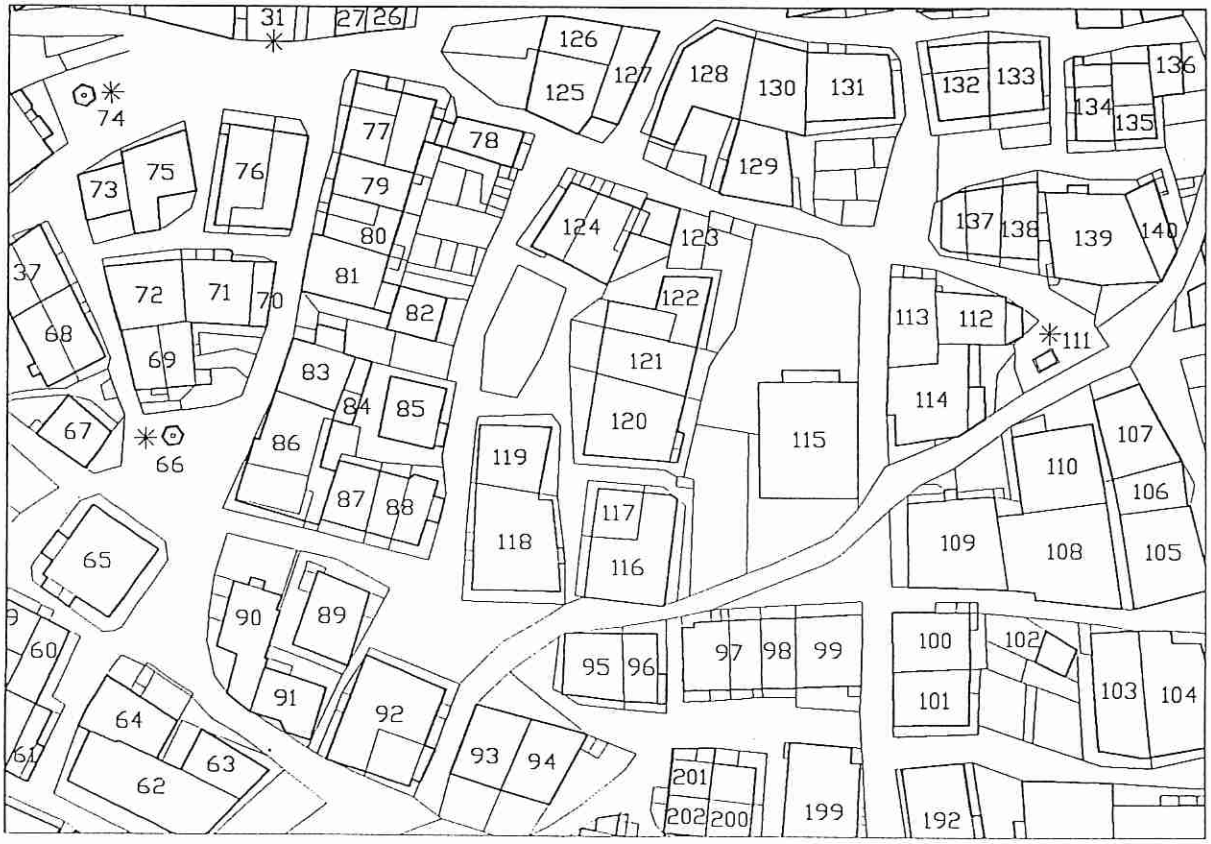

P.R.G. del Comune di Mezzano
Rilevazione degli insediamenti storici: Mezzano - Unità edilizia n. 89

ANALISI

1	Epoca di costruzione:	anteriore al 1860 (8)	●
		tra il 1860 ed il 1939 (6)	
		posteriore al 1939 (4)	

2	Tipologia funzionale:	edificio residenziale	●	stalla e fienile	
		edificio residenziale-rurale		baita	
		edificio produttivo		struttura accessoria	
		edificio speciale			
		manufatto documento significativo della storia e cultura locale			

3	Destinazione d'uso tradizionale:	conservata	●
		modificata parzialmente	
		modificata totalmente	
		non individuabile	

4	Tipologia architettonica storica:	alta definizione	8	
		media definizione	6	●
		bassa definizione	4	
		nessuna definizione	0	

5	Permanenza dei caratteri formali tradizionali:	2	1	0
	volumetrici	●		
	costruttivi	●		
	complementari		●	
	decorativi		●	

6	Degrado:	nullo	●
		medio	
		elevato	

7	Grado di utilizzo:	utilizzato	
		sottoutilizzato	●
		stato di abbandono	

8	Spazi di pertinenza:	alta qualità	
		media qualità	
		bassa qualità	●

9	Vincoli legislativi:	nessuno
10	Categoria d'intervento prevista dal piano precedente:	risanamento 1
11	Note e specificazioni varie:	scala esterna con scalini in pietra lavorata; decorazioni murali sul prospetto sud.

PROGETTO

12	Categoria di intervento prevista:	risanamento conservativo
13	Prescrizioni particolari:	
14	Interventi specifici ammessi:	
15	Categoria di intervento prevista per gli spazi di pertinenza:	ristrutturazione

P.R.G. DEL COMUNE DI MEZZANO

Insediamenti storici: Mezzano

Unità edilizia n. 090

Comprensorio:	C. 2 - di Primiero	Foglio di mappa:	n. 37
Comune amministrativo:	Mezzano	Particella ed.:	n. 318
Comune catastale:	Mezzano	Data rilievo:	agosto 1995
Località/indirizzo:	via di Sopra	Rilevatore:	F.G.



F 4 - scala 1: 1000

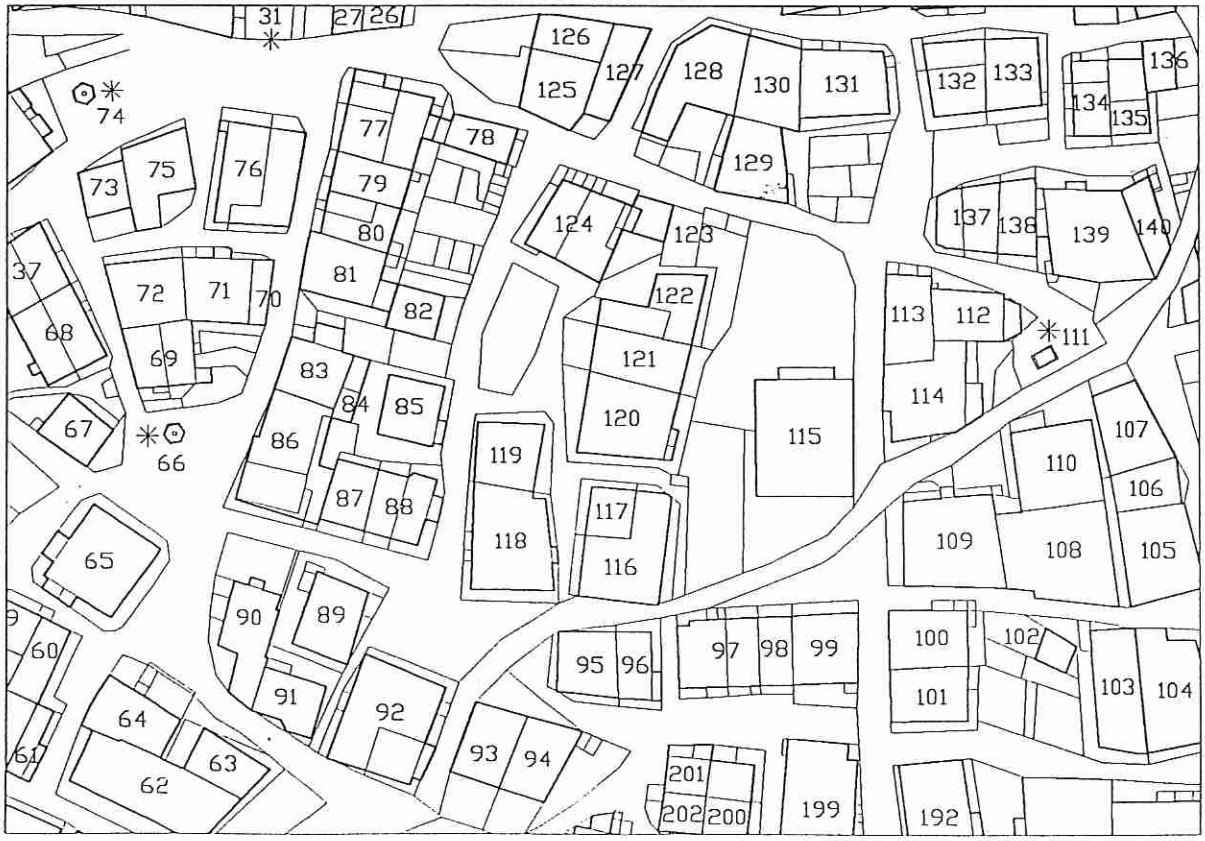

P.R.G. del Comune di Mezzano
Rilevazione degli insediamenti storici: Mezzano - Unità edilizia n. 90

ANALISI

1	Epoca di costruzione:	anteriore al 1860	8	●
		tra il 1860 ed il 1939	6	
		posteriore al 1939	4	●

2	Tipologia funzionale:	edificio residenziale		stalla e fienile ●
		edificio residenziale-rurale		baita
		edificio produttivo		struttura accessoria
		edificio speciale		
		manufatto documento significativo della storia e cultura locale		

3	Destinazione d'uso tradizionale:	conservata	●
		modificata parzialmente	
		modificata totalmente	
		non individuabile	

4	Tipologia architettonica storica:	alta definizione	8	
		media definizione	6	●
		bassa definizione	4	
		nessuna definizione	0	

5	Permanenza dei caratteri formali tradizionali:		2	1	0
		volumetrici		●	
		costruttivi	●		
		complementari		●	
		decorativi			

6	Degrado:	nullo	●
		medio	
		elevato	

7	Grado di utilizzo:	utilizzato	
		sottoutilizzato	
		stato di abbandono	●

8	Spazi di pertinenza:	alta qualità	
		media qualità	●
		bassa qualità	

9	Vincoli legislativi:	nessuno
10	Categoria d'intervento prevista dal piano precedente:	risanamento 1
11	Note e specificazioni varie:	spazi di pertinenza pavimentati con acciottolato.

PROGETTO

12	Categoria di intervento prevista:	risanamento conservativo
13	Prescrizioni particolari:	la superficie esterna dei muri perimetrali deve essere trattata come "sasso a vista" con fugatura a "raso sasso", o come muro in pietrame intonaco "a grezzo".
14	Interventi specifici ammessi:	è consentita la demolizione e ricostruzione della parte di recente edificazione; la scala in cemento deve essere demolita; il volume sottostante può essere recuperato per chiudere la zona porticata.
15	Categoria di intervento prevista per gli spazi di pertinenza:	risanamento conservativo

P.R.G. DEL COMUNE DI MEZZANO

Insediamenti storici: Mezzano

Unità edilizia n. 091

Comprensorio:	C. 2 - di Primiero	Foglio di mappa:	n. 37
Comune amministrativo:	Mezzano	Particella ed.:	n. (200/2) 1246
Comune catastale:	Mezzano	Data rilievo:	agosto 1995
Località/indirizzo:	via di Sopra	Rilevatore:	F.G.



F 4 - scala 1: 1000

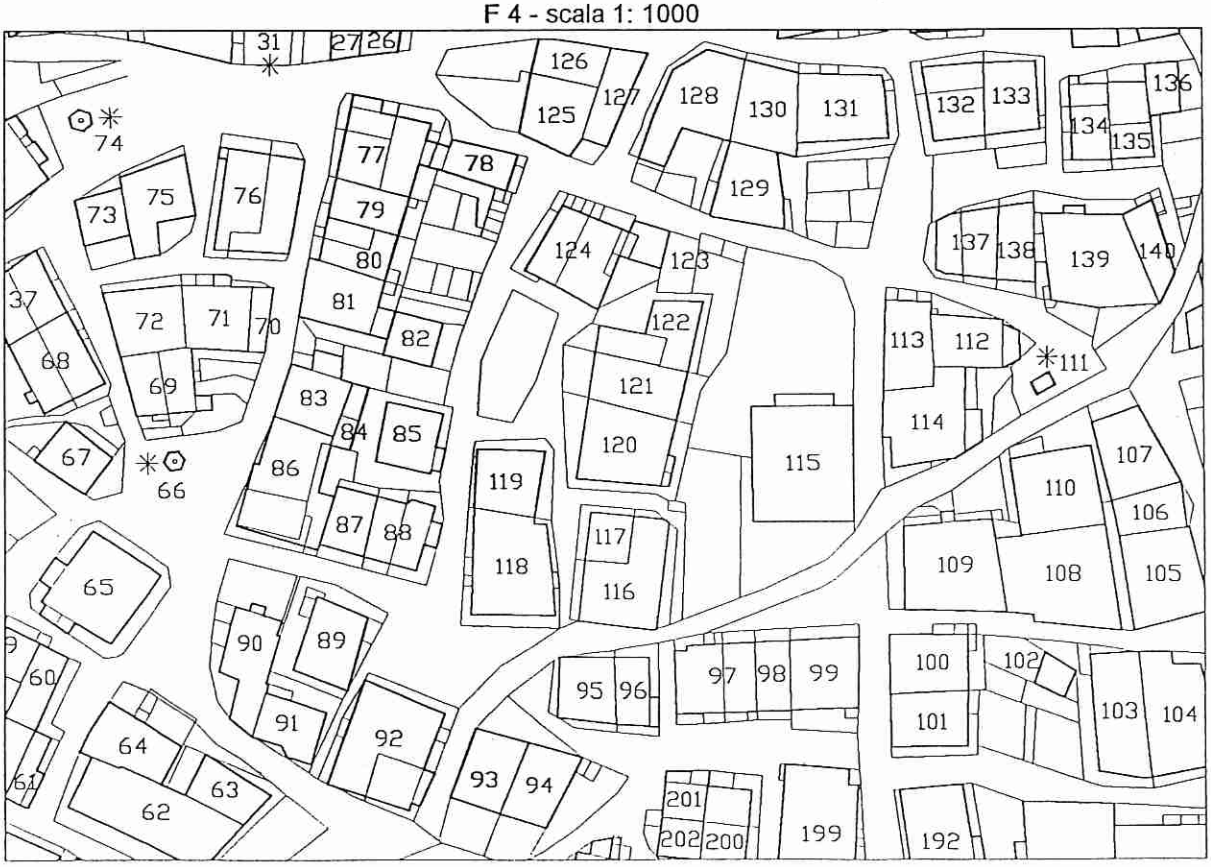

P.R.G. del Comune di Mezzano
Rilevazione degli insediamenti storici: Mezzano - Unità edilizia n. 91

ANALISI

1	Epoca di costruzione:	anteriore al 1860 8	
		tra il 1860 ed il 1939 6	
		posteriore al 1939 4	●

2	Tipologia funzionale:	edificio residenziale		stalla e fienile	
		edificio residenziale-rurale		baita	
		edificio produttivo	●	struttura accessoria	
		edificio speciale			
		manufatto documento significativo della storia e cultura locale			

3	Destinazione d'uso tradizionale:	conservata	
		modificata parzialmente	
		modificata totalmente	
		non individuabile	

4	Tipologia architettonica storica:	alta definizione 8	
		media definizione 6	
		bassa definizione 4	
		nessuna definizione 0	

5	Permanenza dei caratteri formali tradizionali:	2	1	0
	volumetrici			
	costruttivi			
	complementari			
	decorativi			

6	Degrado:	nullo	●
		medio	
		elevato	

7	Grado di utilizzo:	utilizzato	●
		sottoutilizzato	
		stato di abbandono	

8	Spazi di pertinenza:	alta qualità	
		media qualità	
		bassa qualità	●

9	Vincoli legislativi:	nessuno
10	Categoria d'intervento prevista dal piano precedente:	ricostruzione 2
11	Note e specificazioni varie:	attività commerciale (maglieria).

PROGETTO

12	Categoria di intervento prevista:	demolizione e ricostruzione
13	Prescrizioni particolari:	
14	Interventi specifici ammessi:	
15	Categoria di intervento prevista per gli spazi di pertinenza:	ristrutturazione

P.R.G. DEL COMUNE DI MEZZANO

Insediamenti storici: Mezzano

Unità edilizia n. 092

Comprensorio:	C. 2 - di Primiero	Foglio di mappa:	n. 37
Comune amministrativo:	Mezzano	Particella ed.:	n. 326/2-327
Comune catastale:	Mezzano	Data rilievo:	agosto 1995
Località/indirizzo:	via di Sopra	Rilevatore:	F.G.



F 4 - scala 1: 1000

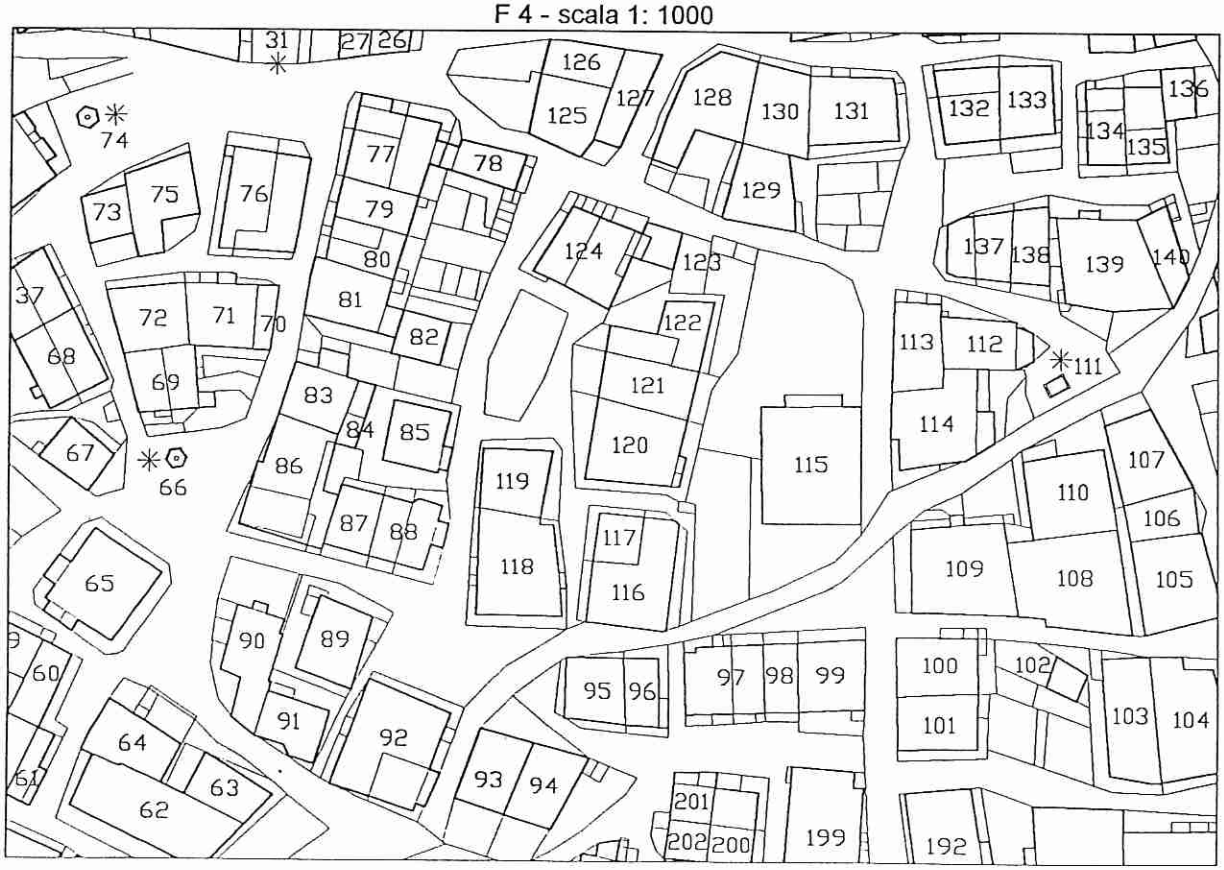

P.R.G. del Comune di Mezzano
Rilevazione degli insediamenti storici: Mezzano - Unità edilizia n. 92

ANALISI

1	Epoca di costruzione:	anteriore al 1860	8	●
		tra il 1860 ed il 1939	6	
		posteriore al 1939	4	

2	Tipologia funzionale:	edificio residenziale	●	stalla e fienile	
		edificio residenziale-rurale		baita	
		edificio produttivo		struttura accessoria	
		edificio speciale			
		manufatto documento significativo della storia e cultura locale			

3	Destinazione d'uso tradizionale:	conservata	
		modificata parzialmente	●
		modificata totalmente	
		non individuabile	

4	Tipologia architettonica storica:	alta definizione	8	●
		media definizione	6	
		bassa definizione	4	
		nessuna definizione	0	

			2	1	0
5	Permanenza dei caratteri formali tradizionali:	volumetrici	●		
		costruttivi	●		
		complementari		●	
		decorativi			

6	Degrado:	nullo	●
		medio	
		elevato	

7	Grado di utilizzo:	utilizzato	●
		sottoutilizzato	
		stato di abbandono	

8	Spazi di pertinenza:	alta qualità	
		media qualità	
		bassa qualità	●

9	Vincoli legislativi:	nessuno
10	Categoria d'intervento prevista dal piano precedente:	risanamento 1
11	Note e specificazioni varie:	attività commerciali al piano terra (bar, rivendita bevande)

PROGETTO

12	Categoria di intervento prevista:	risanamento conservativo
13	Prescrizioni particolari:	
14	Interventi specifici ammessi:	le strutture interne, realizzate in occasione dell'intervento eseguito nel 1975, possono essere demolite nel rispetto delle murature perimetrali, che devono comunque essere salvaguardate integralmente.
15	Categoria di intervento prevista per gli spazi di pertinenza:	ristrutturazione

P.R.G. DEL COMUNE DI MEZZANO

Insediamenti storici: Mezzano

Unità edilizia n. 093

Comprensorio:	C. 2 - di Primiero	Foglio di mappa:	n. 37
Comune amministrativo:	Mezzano	Particella ed.:	n. 209/2
Comune catastale:	Mezzano	Data rilievo:	agosto 1995
Località/indirizzo:	via Roma	Rilevatore:	F.G.



F 4 - scala 1: 1000

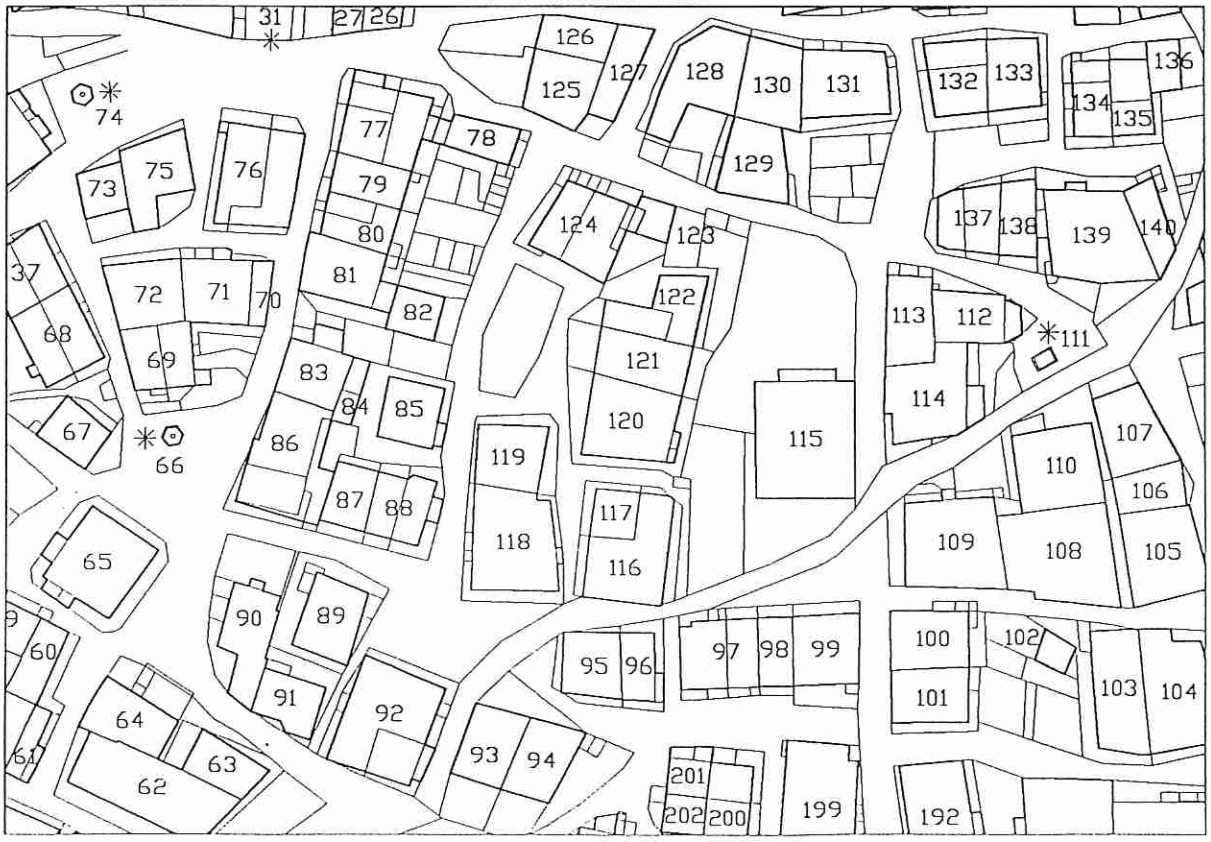

P.R.G. del Comune di Mezzano
Rilevazione degli insediamenti storici: Mezzano - Unità edilizia n. 93

ANALISI

1	Epoca di costruzione:	anteriore al 1860 (8)	
		tra il 1860 ed il 1939 (6)	●
		posteriore al 1939 (4)	

2	Tipologia funzionale:	edificio residenziale	●	stalla e fienile
		edificio residenziale-rurale		baita
		edificio produttivo		struttura accessoria
		edificio speciale		
		manufatto documento significativo della storia e cultura locale		

3	Destinazione d'uso tradizionale:	conservata	
		modificata parzialmente	●
		modificata totalmente	
		non individuabile	

4	Tipologia architettonica storica:	alta definizione	8	
		media definizione	6	●
		bassa definizione	4	
		nessuna definizione	0	

5	Permanenza dei caratteri formali tradizionali:	2	1	0
	volumetrici	●		
	costruttivi		●	
	complementari		●	
	decorativi			

6	Degrado:	nullo	●
		medio	
		elevato	

7	Grado di utilizzo:	utilizzato	●
		sottoutilizzato	
		stato di abbandono	

8	Spazi di pertinenza:	alta qualità	
		media qualità	
		bassa qualità	●

9	Vincoli legislativi:	nessuno
10	Categoria d'intervento prevista dal piano precedente:	ristrutturazione 1
11	Note e specificazioni varie:	

PROGETTO

12	Categoria di intervento prevista:	ristrutturazione
13	Prescrizioni particolari:	
14	Interventi specifici ammessi:	
15	Categoria di intervento prevista per gli spazi di pertinenza:	ristrutturazione

P.R.G. DEL COMUNE DI MEZZANO

Insediamenti storici: Mezzano

Unità edilizia n. 094

Comprensorio:	C. 2 - di Primiero	Foglio di mappa:	n. 37
Comune amministrativo:	Mezzano	Particella ed.:	n. 209/2
Comune catastale:	Mezzano	Data rilievo:	giugno 1996
Località/indirizzo:	via Roma	Rilevatore:	F.G.



F 4 - scala 1: 1000

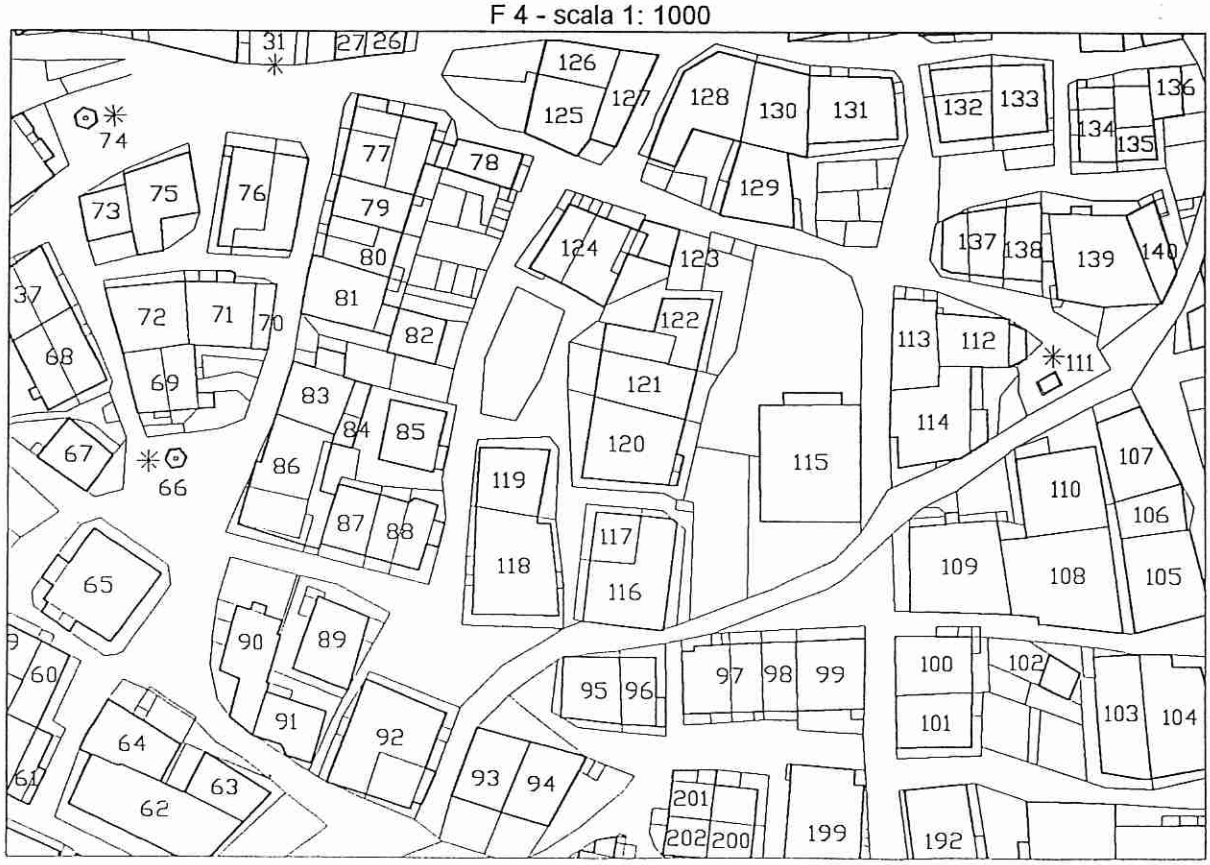

P.R.G. del Comune di Mezzano
Rilevazione degli insediamenti storici: Mezzano - Unità edilizia n. 94

ANALISI

1	Epoca di costruzione:	anteriore al 1860 (8)	
		tra il 1860 ed il 1939 (6)	●
		posteriore al 1939 (4)	

2	Tipologia funzionale:	edificio residenziale	●	stalla e fienile
		edificio residenziale-rurale		baita
		edificio produttivo		struttura accessoria
		edificio speciale		
		manufatto documento significativo della storia e cultura locale		

3	Destinazione d'uso tradizionale:	conservata	
		modificata parzialmente	●
		modificata totalmente	
		non individuabile	

4	Tipologia architettonica storica:	alta definizione (8)	
		media definizione (6)	
		bassa definizione (4)	●
		nessuna definizione (0)	

5	Permanenza dei caratteri formali tradizionali:	2	1	0
	volumetrici	●		
	costruttivi		●	
	complementari		●	
	decorativi			

6	Degrado:	nullo	●
		medio	
		elevato	

7	Grado di utilizzo:	utilizzato	●
		sottoutilizzato	
		stato di abbandono	

8	Spazi di pertinenza:	alta qualità	
		media qualità	
		bassa qualità	●

9	Vincoli legislativi:	nessuno
10	Categoria d'intervento prevista dal piano precedente:	ristrutturazione 1
11	Note e specificazioni varie:	

PROGETTO

12	Categoria di intervento prevista:	ristrutturazione
13	Prescrizioni particolari:	
14	Interventi specifici ammessi:	
15	Categoria di intervento prevista per gli spazi di pertinenza:	ristrutturazione

P.R.G. DEL COMUNE DI MEZZANO

Insediamenti storici: Mezzano

Unità edilizia n. 095

Comprensorio:	C. 2 - di Primiero	Foglio di mappa:	n. 37
Comune amministrativo:	Mezzano	Particella ed.:	n. 205
Comune catastale:	Mezzano	Data rilievo:	aprile 1996
Località/indirizzo:	via Vecchia	Rilevatore:	F.G.

F 4 - scala 1: 1000

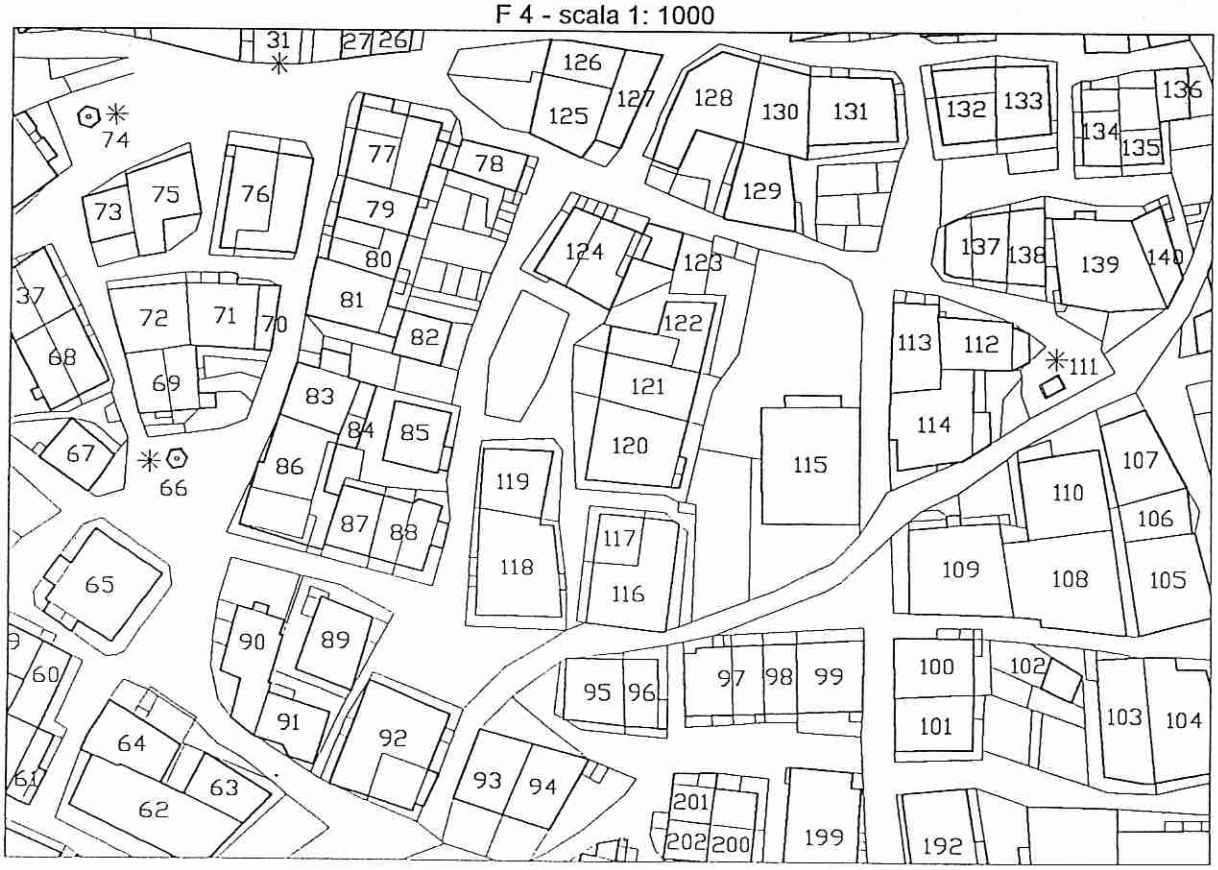

P.R.G. del Comune di Mezzano
Rilevazione degli insediamenti storici: Mezzano - Unità edilizia n. 95

ANALISI

1	Epoca di costruzione:	anteriore al 1860	8	●
		tra il 1860 ed il 1939	6	
		posteriore al 1939	4	

2	Tipologia funzionale:	edificio residenziale		stalla e fienile	
		edificio residenziale-rurale	●	baita	
		edificio produttivo		struttura accessoria	
		edificio speciale			
		manufatto documento significativo della storia e cultura locale			

3	Destinazione d'uso tradizionale:	conservata	●
		modificata parzialmente	
		modificata totalmente	
		non individuabile	

4	Tipologia architettonica storica:	alta definizione	8	
		media definizione	6	●
		bassa definizione	4	
		nessuna definizione	0	

			2	1	0
5	Permanenza dei caratteri formali tradizionali:	volumetrici	●		
		costruttivi	●		
		complementari	●		
		decorativi			

6	Degrado:	nullo	
		medio	●
		elevato	

7	Grado di utilizzo:	utilizzato	
		sottoutilizzato	
		stato di abbandono	●

8	Spazi di pertinenza:	alta qualità	
		media qualità	
		bassa qualità	●

9	Vincoli legislativi:	nessuno
10	Categoria d'intervento prevista dal piano precedente:	risanamento 1
11	Note e specificazioni varie:	dipinto murale con motivo sacro sulla facciata ovest.

PROGETTO

12	Categoria di intervento prevista:	risanamento conservativo
13	Prescrizioni particolari:	l'intervento deve prevedere il restauro del dipinto murale.
14	Interventi specifici ammessi:	
15	Categoria di intervento prevista per gli spazi di pertinenza:	ristrutturazione

P.R.G. DEL COMUNE DI MEZZANO

Insediamenti storici: Mezzano

Unità edilizia n. 096

Comprensorio:	C. 2 - di Primiero	Foglio di mappa:	n. 37
Comune amministrativo:	Mezzano	Particella ed.:	n. 204
Comune catastale:	Mezzano	Data rilievo:	giugno 1996
Località/indirizzo:	via Vecchia	Rilevatore:	F.G.

F 3 - scala 1: 1000

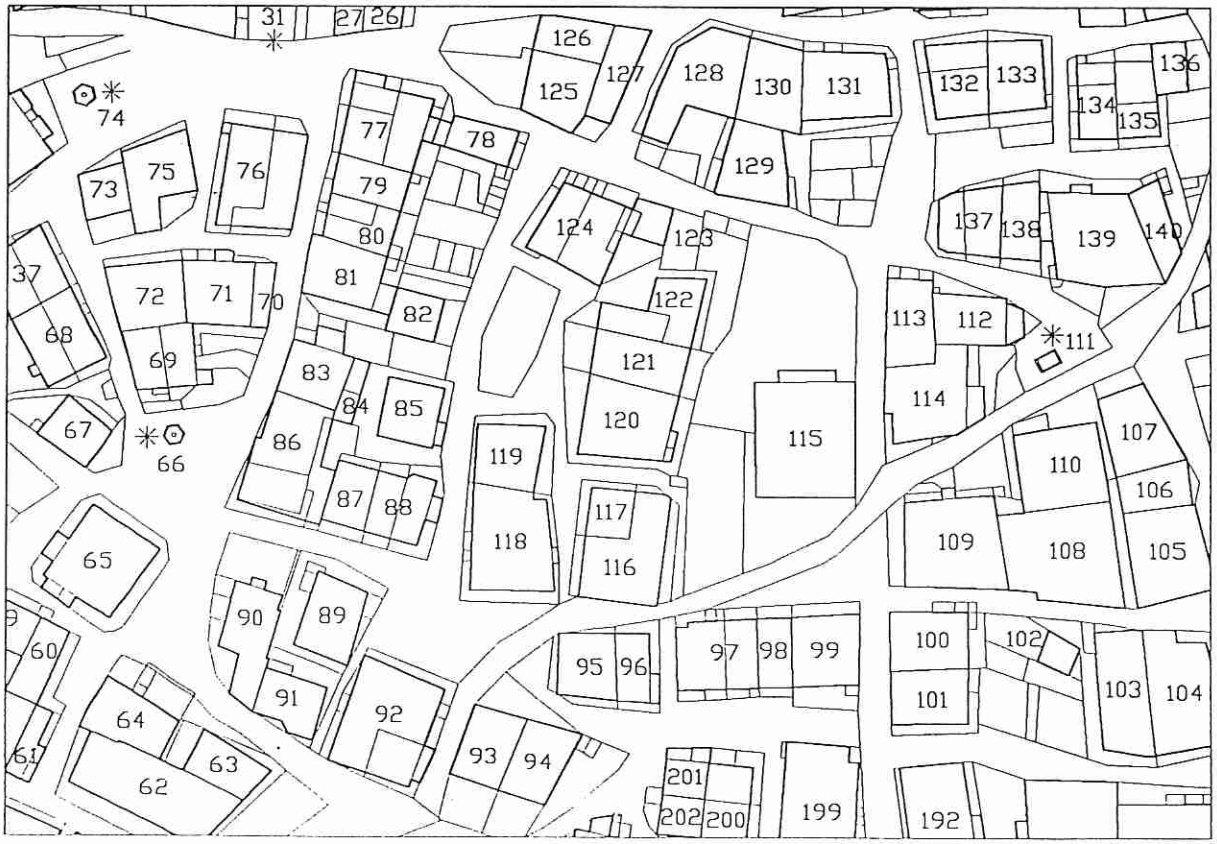

P.R.G. del Comune di Mezzano
Rilevazione degli insediamenti storici: Mezzano - Unità edilizia n. 96

ANALISI

1	Epoca di costruzione:	anteriore al 1860	8	●
		tra il 1860 ed il 1939	6	
		posteriore al 1939	4	

2	Tipologia funzionale:	edificio residenziale	●	stalla e fienile	
		edificio residenziale-rurale		baita	
		edificio produttivo		struttura accessoria	
		edificio speciale			
		manufatto documento significativo della storia e cultura locale			

3	Destinazione d'uso tradizionale:	conservata	
		modificata parzialmente	●
		modificata totalmente	
		non individuabile	

4	Tipologia architettonica storica:	alta definizione	8	
		media definizione	6	
		bassa definizione	4	●
		nessuna definizione	0	

5	Permanenza dei caratteri formali tradizionali:	2	1	0
	volumetrici		●	
	costruttivi		●	
	complementari		●	
	decorativi			

6	Degrado:	nullo	●
		medio	
		elevato	

7	Grado di utilizzo:	utilizzato	●
		sottoutilizzato	
		stato di abbandono	

8	Spazi di pertinenza:	alta qualità	
		media qualità	
		bassa qualità	●

9	Vincoli legislativi:	nessuno
10	Categoria d'intervento prevista dal piano precedente:	ristrutturazione 1
11	Note e specificazioni varie:	

PROGETTO

12	Categoria di intervento prevista:	sistrutturazione
13	Prescrizioni particolari:	
14	Interventi specifici ammessi:	
15	Categoria di intervento prevista per gli spazi di pertinenza:	ristrutturazione

P.R.G. DEL COMUNE DI MEZZANO

Insediamenti storici: Mezzano

Unità edilizia n. 097

Comprensorio:	C. 2 - di Primiero	Foglio di mappa:	n. 37
Comune amministrativo:	Mezzano	Particella ed.:	n. 202-203
Comune catastale:	Mezzano	Data rilievo:	aprile 1996
Località/indirizzo:	via Vecchia	Rilevatore:	F.G.



F 4 - scala 1: 1000

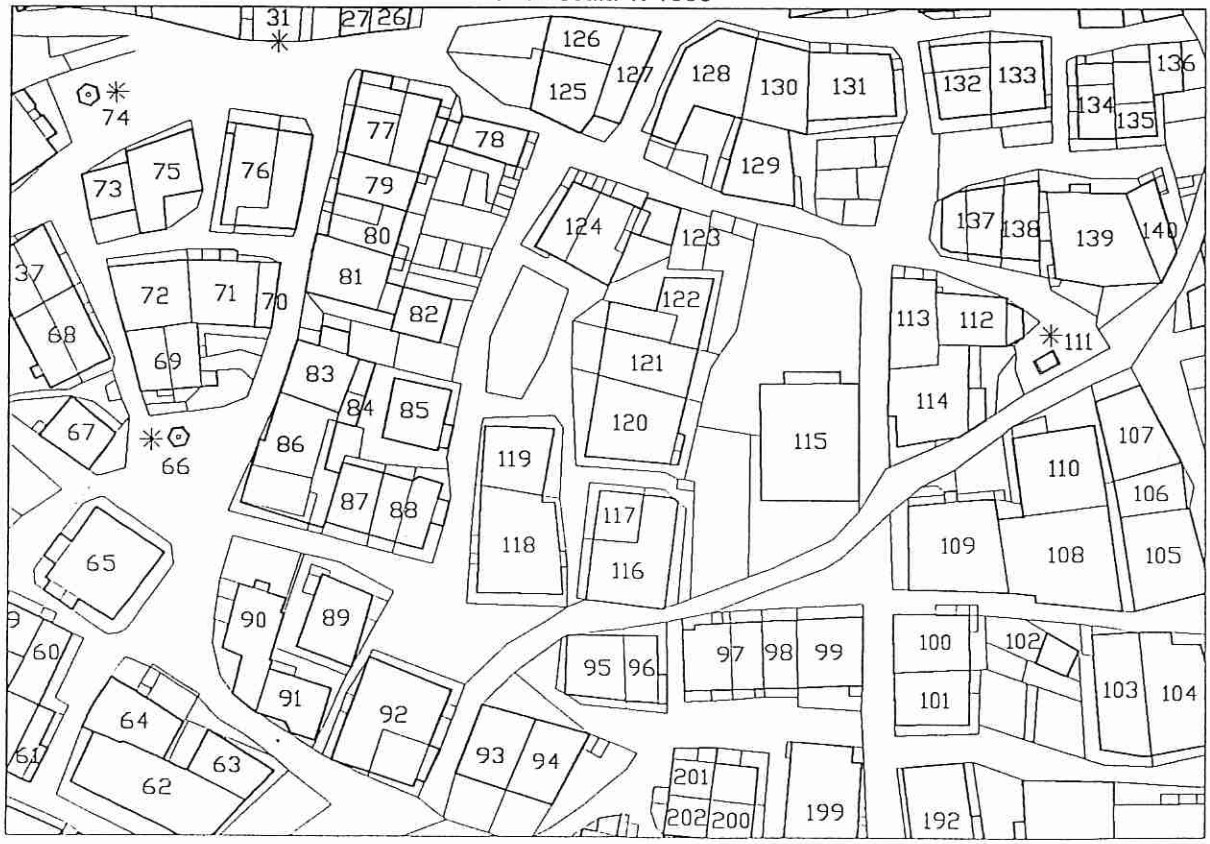

P.R.G. del Comune di Mezzano
Rilevazione degli insediamenti storici: Mezzano - Unità edilizia n. 97

ANALISI

1	Epoca di costruzione:	anteriore al 1860 8	●
		tra il 1860 ed il 1939 6	
		posteriore al 1939 4	

2	Tipologia funzionale:	edificio residenziale	●	stalla e fienile	
		edificio residenziale-rurale		baita	
		edificio produttivo		struttura accessoria	
		edificio speciale			
		manufatto documento significativo della storia e cultura locale			

3	Destinazione d'uso tradizionale:	conservata	
		modificata parzialmente	●
		modificata totalmente	
		non individuabile	

4	Tipologia architettonica storica:	alta definizione	8	
		media definizione	6	
		bassa definizione	4	●
		nessuna definizione	0	

5	Permanenza dei caratteri formali tradizionali:	2	1	0
	volumetrici	●		
	costruttivi		●	
	complementari		●	
	decorativi			

6	Degrado:	nullo	●
		medio	
		elevato	

7	Grado di utilizzo:	utilizzato	●
		sottoutilizzato	
		stato di abbandono	

8	Spazi di pertinenza:	alta qualità	
		media qualità	
		bassa qualità	●

9	Vincoli legislativi:	nessuno
10	Categoria d'intervento prevista dal piano precedente:	risanamento 2
11	Note e specificazioni varie:	

PROGETTO

12	Categoria di intervento prevista:	ristrutturazione
13	Prescrizioni particolari:	
14	Interventi specifici ammessi:	
15	Categoria di intervento prevista per gli spazi di pertinenza:	ristrutturazione

P.R.G. DEL COMUNE DI MEZZANO

Insediamenti storici: Mezzano

Unità edilizia n. 098

Comprensorio:	C. 2 - di Primiero	Foglio di mappa:	n. 37
Comune amministrativo:	Mezzano	Particella ed.:	n. 200
Comune catastale:	Mezzano	Data rilievo:	aprile 1996
Località/indirizzo:	via Vecchia	Rilevatore:	F.G.



F 4 - scala 1: 1000

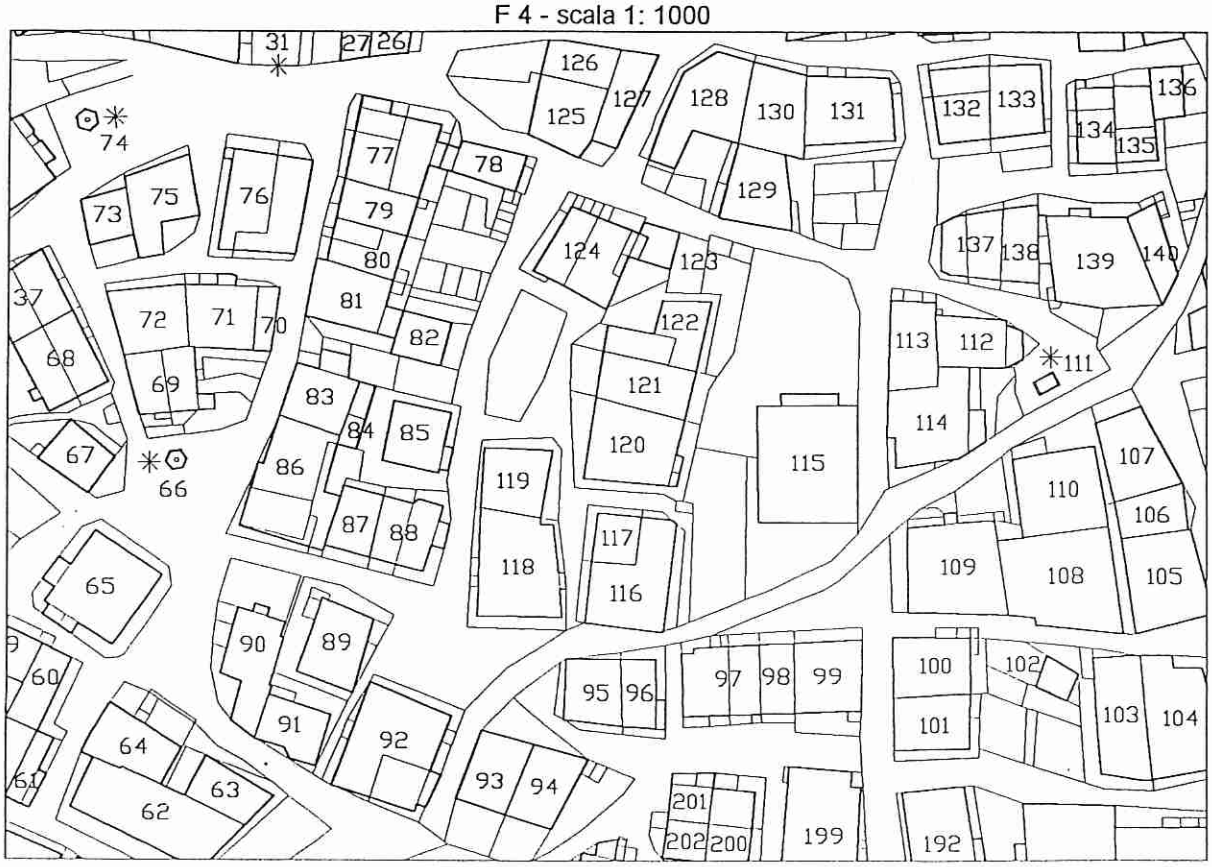

P.R.G. del Comune di Mezzano
Rilevazione degli insediamenti storici: Mezzano - Unità edilizia n. 98

ANALISI

1	Epoca di costruzione:	anteriore al 1860 8	●
		tra il 1860 ed il 1939 6	
		posteriore al 1939 4	

2	Tipologia funzionale:	edificio residenziale		stalla e fienile ●
		edificio residenziale-rurale		baita
		edificio produttivo		struttura accessoria
		edificio speciale		
		manufatto documento significativo della storia e cultura locale		

3	Destinazione d'uso tradizionale:	conservata	●
		modificata parzialmente	
		modificata totalmente	
		non individuabile	

4	Tipologia architettonica storica:	alta definizione	8	
		media definizione	6	
		bassa definizione	4	●
		nessuna definizione	0	

			2	1	0
5	Permanenza dei caratteri formali tradizionali:	volumetrici	●		
		costruttivi	●		
		complementari	●		
		decorativi			

6	Degrado:	nullo	
		medio	●
		elevato	

7	Grado di utilizzo:	utilizzato	●
		sottoutilizzato	
		stato di abbandono	

8	Spazi di pertinenza:	alta qualità	
		media qualità	●
		bassa qualità	

9	Vincoli legislativi:	nessuno
10	Categoria d'intervento prevista dal piano precedente:	ricostruzione 2
11	Note e specificazioni varie:	spazio di pertinenza verso nord con pavimentazione in acciottolato.

PROGETTO

12	Categoria di intervento prevista:	risanamento conservativo
13	Prescrizioni particolari:	la superficie esterna dei muri perimetrali deve essere trattata come "sasso a vista" con fugatura a "raso sasso", o come muro in pietrame intonaco "a grezzo".
14	Interventi specifici ammessi:	
15	Categoria di intervento prevista per gli spazi di pertinenza:	risanamento conservativo

P.R.G. DEL COMUNE DI MEZZANO

Insediamenti storici: Mezzano

Unità edilizia n. 099

Comprensorio:	C. 2 - di Primiero	Foglio di mappa:	n. 37
Comune amministrativo:	Mezzano	Particella ed.:	n. 199
Comune catastale:	Mezzano	Data rilievo:	giugno 1996
Località/indirizzo:	via Vecchia	Rilevatore:	F.G.



F 4 - scala 1: 1000

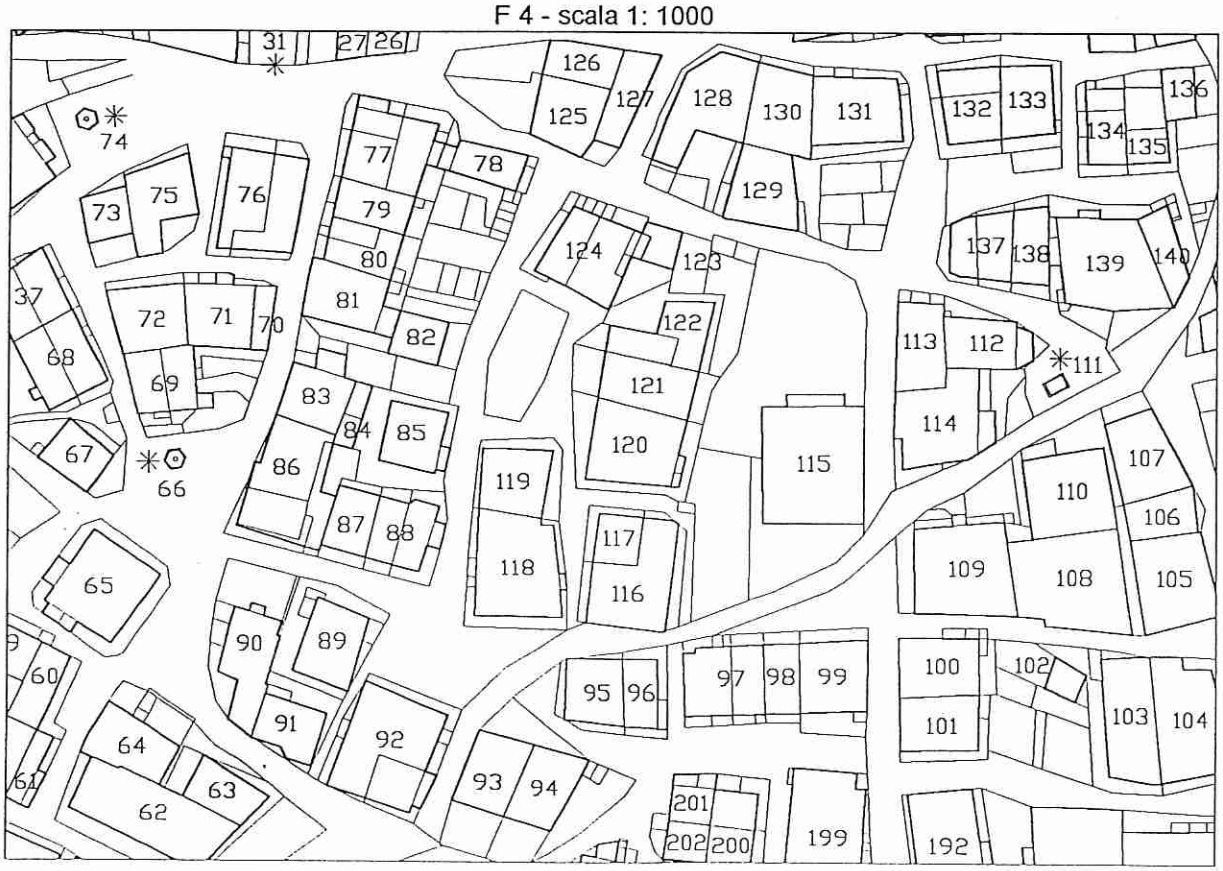

P.R.G. del Comune di Mezzano
Rilevazione degli insediamenti storici: Mezzano - Unità edilizia n. 099

ANALISI

1	Epoca di costruzione:	anteriore al 1860 8	●
		tra il 1860 ed il 1939 6	
		posteriore al 1939 4	

2	Tipologia funzionale:	edificio residenziale		stalla e fienile ●
		edificio residenziale-rurale		baita
		edificio produttivo		struttura accessoria
		edificio speciale		
		manufatto documento significativo della storia e cultura locale		

3	Destinazione d'uso tradizionale:	conservata	●
		modificata parzialmente	
		modificata totalmente	
		non individuabile	

4	Tipologia architettonica storica:	alta definizione	8	●
		media definizione	6	
		bassa definizione	4	
		nessuna definizione	0	

5	Permanenza dei caratteri formali tradizionali:	2	1	0
	volumetrici	●		
	costruttivi	●		
	complementari	●	●	
	decorativi			

6	Degrado:	nullo	●
		medio	
		elevato	

7	Grado di utilizzo:	utilizzato	●
		sottoutilizzato	
		stato di abbandono	

8	Spazi di pertinenza:	alta qualità	
		media qualità	●
		bassa qualità	

9	Vincoli legislativi:	nessuno
10	Categoria d'intervento prevista dal piano precedente:	risanamento 1
11	Note e specificazioni varie:	spazio di pertinenza verso nord con pavimentazione in acciottolato.

PROGETTO

12	Categoria di intervento prevista:	risanamento conservativo
13	Prescrizioni particolari:	la superficie esterna dei muri perimetrali deve essere trattata come "sasso a vista" con fugatura a "raso sasso".
14	Interventi specifici ammessi:	
15	Categoria di intervento prevista per gli spazi di pertinenza:	risanamento conservativo

P.R.G. DEL COMUNE DI MEZZANO

Insediamenti storici: Mezzano

Unità edilizia n. 100

Comprensorio:	C. 2 - di Primiero	Foglio di mappa:	n. 37
Comune amministrativo:	Mezzano	Particella ed.:	n. 145
Comune catastale:	Mezzano	Data rilievo:	aprile 1996
Località/indirizzo:	via Santa Fosca	Rilevatore:	F.G.



F 4 - scala 1: 1000

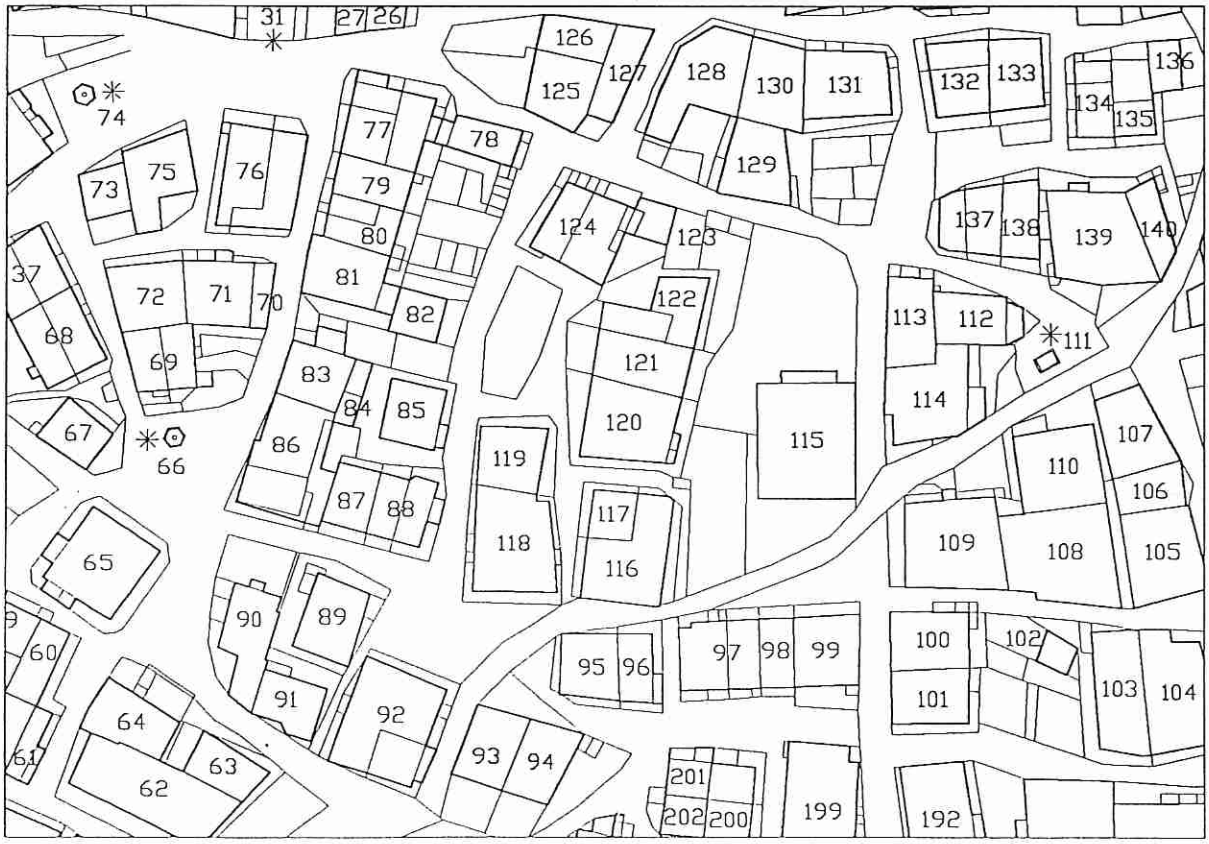

P.R.G. del Comune di Mezzano
Rilevazione degli insediamenti storici: Mezzano - Unità edilizia n. 100

ANALISI

1	Epoca di costruzione:	anteriore al 1860 (8)	●
		tra il 1860 ed il 1939 (6)	
		posteriore al 1939 (4)	

2	Tipologia funzionale:	edificio residenziale	●	stalla e fienile	
		edificio residenziale-rurale		baita	
		edificio produttivo		struttura accessoria	
		edificio speciale			
		manufatto documento significativo della storia e cultura locale			

3	Destinazione d'uso tradizionale:	conservata	
		modificata parzialmente	●
		modificata totalmente	
		non individuabile	

4	Tipologia architettonica storica:	alta definizione	8	
		media definizione	6	●
		bassa definizione	4	
		nessuna definizione	0	

5	Permanenza dei caratteri formali tradizionali:		2	1	0
		volumetrici	●		
		costruttivi		●	
		complementari		●	
		decorativi			

6	Degrado:	nullo	●
		medio	
		elevato	

7	Grado di utilizzo:	utilizzato	●
		sottoutilizzato	
		stato di abbandono	

8	Spazi di pertinenza:	alta qualità	
		media qualità	
		bassa qualità	●

9	Vincoli legislativi:	nessuno
10	Categoria d'intervento prevista dal piano precedente:	risanamento 3
11	Note e specificazioni varie:	

PROGETTO

12	Categoria di intervento prevista:	risanamento conservativo
13	Prescrizioni particolari:	
14	Interventi specifici ammessi:	
15	Categoria di intervento prevista per gli spazi di pertinenza:	ristrutturazione